



Общество с ограниченной ответственностью
«Научно-проектная организация
«Южный градостроительный центр»
(ООО «НПО «ЮРГЦ»)

**ПРОЕКТ ВНЕСЕНИЯ ИЗМЕНЕНИЙ
В СХЕМУ ТЕРРИТОРИАЛЬНОГО ПЛАНИРОВАНИЯ
АКСАЙСКОГО РАЙОНА
РОСТОВСКОЙ ОБЛАСТИ**

МАТЕРИАЛЫ ПО ОБОСНОВАНИЮ
Пояснительная записка

г. Ростов-на-Дону
2023 г.



Общество с ограниченной ответственностью
«Научно-проектная организация
«Южный градостроительный центр»
(ООО «НПО «ЮРГЦ»)

Арх. № _____

Заказ: 64-2022

Заказчик:
Администрация Аксайского района
Ростовской области,
ООО «Специализированный Застройщик
«Уральская 87»

**ПРОЕКТ ВНЕСЕНИЯ ИЗМЕНЕНИЙ
В СХЕМУ ТЕРРИТОРИАЛЬНОГО ПЛАНИРОВАНИЯ
АКСАЙСКОГО РАЙОНА
РОСТОВСКОЙ ОБЛАСТИ**

**МАТЕРИАЛЫ ПО ОБОСНОВАНИЮ
Том I. Пояснительная записка**

Директор
ООО «НПО «ЮРГЦ»

С.Ю. Трухачев

Руководитель проекта

Т.Е. Шека

г. Ростов-на-Дону
2023 г.

ОГЛАВЛЕНИЕ

СОДЕРЖАНИЕ ГРАДОСТРОИТЕЛЬНОЙ ДОКУМЕНТАЦИИ. ПЕРЕЧЕНЬ ГРАФИЧЕСКИХ И ТЕКСТОВЫХ МАТЕРИАЛОВ	6
ВВЕДЕНИЕ	8
1. СВЕДЕНИЯ О ПЛАНАХ И ПРОГРАММАХ КОМПЛЕКСНОГО СОЦИАЛЬНО-ЭКОНОМИЧЕСКОГО РАЗВИТИЯ АКСАЙСКОГО РАЙОНА.....	14
2. ОБОСНОВАНИЕ ВЫБРАННОГО ВАРИАНТА РАЗМЕЩЕНИЯ ОБЪЕКТОВ МЕСТНОГО ЗНАЧЕНИЯ АКСАЙСКОГО РАЙОНА НА ОСНОВЕ АНАЛИЗА ИСПОЛЬЗОВАНИЯ СООТВЕТСТВУЮЩЕЙ ТЕРРИТОРИИ, ВОЗМОЖНЫХ НАПРАВЛЕНИЙ ЕЕ РАЗВИТИЯ И ПРОГНОЗИРУЕМЫХ ОГРАНИЧЕНИЙ ЕЕ ИСПОЛЬЗОВАНИЯ	22
2.1. АНАЛИЗ РАНЕЕ ВЫПОЛНЕННОЙ ГРАДОСТРОИТЕЛЬНОЙ ДОКУМЕНТАЦИИ.....	24
2.2. ОЦЕНКА ДЕМОГРАФИЧЕСКИХ ПРОЦЕССОВ НА ТЕРРИТОРИИ АКСАЙСКОГО РАЙОНА.....	31
2.3. НОРМАТИВНАЯ ОБЕСПЕЧЕННОСТЬ НАСЕЛЕНИЯ АКСАЙСКОГО РАЙОНА ОБЪЕКТАМИ МЕСТНОГО ЗНАЧЕНИЯ СОЦИАЛЬНОЙ ИНФРАСТРУКТУРЫ	46
3. ЗОНЫ С ОСОБЫМИ УСЛОВИЯМИ ИСПОЛЬЗОВАНИЯ ТЕРРИТОРИЙ, РАСПОЛОЖЕННЫЕ В ГРАНИЦАХ РАЙОНА	81
3.1. ОБЪЕКТЫ КУЛЬТУРНОГО НАСЛЕДИЯ.	88
3.2. ОСОБО ОХРАНЯЕМЫЕ ПРИРОДНЫЕ ТЕРРИТОРИИ	122
3.3. ГРАНИЦЫ ЛЕСНИЧЕСТВ	122
4. ОЦЕНКА ВОЗМОЖНОГО ВЛИЯНИЯ ПЛАНИРУЕМЫХ ДЛЯ РАЗМЕЩЕНИЯ ОБЪЕКТОВ МЕСТНОГО ЗНАЧЕНИЯ МУНИЦИПАЛЬНОГО РАЙОНА НА КОМПЛЕКСНОЕ РАЗВИТИЕ ТЕРРИТОРИИ	123
5. СВЕДЕНИЯ О ВИДАХ, НАЗНАЧЕНИИ И НАИМЕНОВАНИИ ПЛАНИРУЕМЫХ ДЛЯ РАЗМЕЩЕНИЯ НА ТЕРРИТОРИИ АКСАЙСКОГО РАЙОНА ОБЪЕКТОВ ФЕДЕРАЛЬНОГО ЗНАЧЕНИЯ, ОБЪЕКТОВ РЕГИОНАЛЬНОГО ЗНАЧЕНИЯ.....	129
5.1. СВЕДЕНИЯ О ВИДАХ, НАЗНАЧЕНИИ И НАИМЕНОВАНИЯХ ПЛАНИРУЕМЫХ ДЛЯ РАЗМЕЩЕНИЯ НА ТЕРРИТОРИЯХ АКСАЙСКОГО РАЙОНА ОБЪЕКТОВ ФЕДЕРАЛЬНОГО ЗНАЧЕНИЯ.	129
5.2. СВЕДЕНИЯ О ВИДАХ, НАЗНАЧЕНИИ И НАИМЕНОВАНИЯХ ПЛАНИРУЕМЫХ ДЛЯ РАЗМЕЩЕНИЯ НА ТЕРРИТОРИЯХ АКСАЙСКОГО РАЙОНА ОБЪЕКТОВ РЕГИОНАЛЬНОГО ЗНАЧЕНИЯ.	134
6. ПРИЛОЖЕНИЯ.....	143
Приложение №1. Копия постановления Администрации Аксайского района Ростовской области от 22.03.2022 № 210 «О разрешении подготовки проекта о внесении изменений в схему территориального планирования Аксайского района Ростовской области».....	144

Приложение №2. Копия технического задания	148
Приложение №3. Перечень автомобильных дорог общего пользования регионального и межмуниципального значения, полностью или частично расположенных в границах Аксайского района.....	156
Приложение №4. Обоснование планируемых для размещения на территории Аксайского района объектов местного значения.....	161

**Авторский коллектив
проекта изменений в СТП Аксайского района**

- _____ Трухачев Сергей Юрьевич, директор ООО «НПО «ЮРГЦ», кандидат архитектуры, советник Российской академии архитектуры и строительных наук, член союза архитекторов России
- _____ Прохоров Андрей Юрьевич, главный архитектор проектов, член Союза архитекторов России
- _____ Шека Татьяна Евгеньевна, руководитель проекта, ведущий инженер
- _____ Ивачева Надежда Владимировна, руководитель группы
- _____ Хохлачев Руслан Вадимович, руководитель группы инженерной инфраструктуры и специальных программ

СОДЕРЖАНИЕ ГРАДОСТРОИТЕЛЬНОЙ ДОКУМЕНТАЦИИ. ПЕРЕЧЕНЬ ГРАФИЧЕСКИХ И ТЕКСТОВЫХ МАТЕРИАЛОВ¹

№ п/п	Наименование раздела, графических материалов	гриф	Масштаб карт, формат текста
	<u>Материалы изменений в схему территориального планирования в текстовой форме:</u>		
1	Положение о территориальном планировании	н/с	Сшив формата А4
	<u>Графические материалы СТП:</u>		
2	Карта планируемого размещения объектов местного значения	н/с	М 1:50 000
3	Карта планируемых объектов местного значения в области автодорог местного значения между населенными пунктами	н/с	М 1:50 000
4	Карта планируемого размещения объектов местного значения в области социальной сферы	н/с	М 1:50 000
5	Карта планируемого размещения объектов местного значения в области энергетики	н/с	М 1:50 000
	<u>Материалы по обоснованию СТП в текстовой форме:</u>		
6	Материалы по обоснованию. Том I. Пояснительная записка	н/с	Сшив формата А4
7	Материалы по обоснованию. Том II. Перечень и характеристики основных факторов риска возникновения ЧС природного и техногенного характера	н/с	Сшив формата А4
	<u>Материалы по обоснованию СТП в графической форме:</u>		
8	Материалы по обоснованию в виде карт. Карта границ поселений и населенных пунктов, входящих в состав Аксайского муниципального района	н/с	М 1:50 000
9	Материалы по обоснованию в виде карт. Карта планируемого размещения объектов федерального значения, объектов регионального значения	н/с	М 1:50 000
10	Материалы по обоснованию в виде карт. Карта планируемого размещения объектов федерального значения, объектов регионального значения	с	М 1:50 000
11	Материалы по обоснованию в виде карт. Карта территорий объектов культурного наследия (федерального, регионального, местного значения)	н/с	М 1:50 000
12	Материалы по обоснованию в виде карт. Карта зон с особыми условиями использования территорий (в том числе границ лесничеств)	н/с	М 1:50 000
13	Материалы по обоснованию в виде карт. Карта границ территорий, подверженных риску возникновения чрезвычайных ситуаций природного и техногенного характера	н/с	М 1:50 000

¹ Содержание проекта изменений СТП Аксайского района подготовлено в соответствии с ТЗ и согласовано с Администрацией района

Список используемых сокращений

АИП РО	адресная инвестиционная программа Ростовской области
ГрадК	Градостроительный кодекс
ГРС	Газораспределительная станция
ГРП	Газораспределительный пункт
ДОУ	дошкольное образовательное учреждение
ЕГРН	единый государственный реестр недвижимости
ЖКХ	жилищно-коммунальное хозяйство
з/у	земельный участок
РО	Ростовская область
ЛЭП	линии электропередачи
МБОУ	муниципальное бюджетное образовательное учреждение
МНГП	местные нормативы градостроительного проектирования
МО	муниципальное образование
н/с	несекретно
ОВОП	офис врача общей практики
ОКН	объект культурного наследия
ООПТ	особо охраняемая природная территория
п/с (ПС)	подстанция
Рег.	региональный
РНГП, РНГП РО	региональные нормативы градостроительного проектирования Ростовской области
РФ	Российская Федерация
С	секретно
СЗЗ	санитарно-защитная зона
СТП	схема территориального планирования
СТП РФ	схема территориального планирования Российской Федерации
СТП РО	схема территориального планирования Ростовской области
СШ	средняя школа
ТКО	твердые коммунальные отходы
ФАП	фельдшерско-акушерский пункт
ФОК	физкультурно-оздоровительный комплекс

ВВЕДЕНИЕ

Настоящие изменения в действующую Схему территориального планирования (далее по тексту СТП, Схема) Аксайского района Ростовской области подготовлены Обществом с ограниченной ответственностью «Научно-проектная организация «Южный градостроительный центр» в соответствии с договором №19-2022 от 17.10.2022 г. с ООО «Специализированный Застройщик «Уральская 87».

Проект изменений подготовлен ООО «НПО «Южный градостроительный центр» на основании:

- положения статьи 9, 23 Градостроительного кодекса РФ (ФЗ-190 от 29.12.2004г);
- Федерального закона от 29.12.2004 года № 191-ФЗ «О введении в действие Градостроительного кодекса Российской Федерации»;
- Федерального закона от 06.10.2003 года № 131-ФЗ «Об общих принципах организации местного самоуправления в Российской Федерации»;
- Приказа Минэкономразвития России от 09.01.2018 № 10 «Об утверждении Требований к описанию и отображению в документах территориального планирования объектов федерального значения, объектов регионального значения, объектов местного значения и о признании утратившим силу приказа Минэкономразвития России от 7 декабря 2016 года № 793»;
- Приказа Министерства экономического развития Российской Федерации от 17.06.2021 № 349 «Об утверждении требований к структуре и форматам информации, предусмотренной частью 2 статьи 57.1 Градостроительного кодекса Российской Федерации, составляющей информационный ресурс федеральной государственной информационной системы территориального планирования»;
- Приказа Министерства экономического развития Российской Федерации от 21.07.2016 № 460 «Об утверждении порядка согласования проектов документов территориального планирования муниципальных образований, состава и порядка работы согласительной комиссии при согласовании документов территориального планирования»;
- Закона Ростовской области от 14.01.2008г. №853-ЗС «О градостроительной деятельности в Ростовской области»;
- Закон Ростовской области от 27.12.2004 N 240-ЗС (в ред. Областных законов Ростовской области от 28.11.2008 N 153-ЗС, от

04.05.2010 N 409-ЗС, от 23.05.2017 N 1113-ЗС, от 16.08.2021 N 536-ЗС)
"Об установлении границ и наделении соответствующим статусом
муниципального образования "Аксайский район" и муниципальных
образований в его составе";

- Нормативы градостроительного проектирования Ростовской области, утвержденные Постановлением Министерства строительства, архитектуры и территориального развития Ростовской области от 09.08.2016 г. №9;
- Нормативы градостроительного проектирования Муниципального образования «Аксайский район»;
- СНиП 11-04-2003 Инструкция о порядке разработки, согласования, экспертизы и утверждения градостроительной документации (в части, не противоречащей ГК РФ);
- СанПиН 2.2.1/2.1.1.1200-03 «Санитарно-защитные зоны и санитарная классификация предприятий, сооружений и иных объектов»;
- СП 42.13330.2016 Градостроительство. Планировка и застройка городских и сельских поселений. Актуализированная редакция СНиП 2.07.01-89*;
- Государственные программы Ростовской области;
- Стратегия социально-экономического развития Аксайского района Ростовской области до 2030 года, утвержденная решением Собрания депутатов Аксайского района от 13.12.2018 № 363 «Об утверждении Стратегии социально-экономического развития Аксайского района Ростовской области до 2030 года»;
- Постановления администрации Аксайского района от 22.03.2022 № 210 «О разрешении подготовки проекта о внесении изменений в схему территориального планирования Аксайского района Ростовской области»;
- Технического задания на подготовку проекта.

В рамках работы по подготовке проекта внесения изменений в действующую СТП Аксайского района выполнено:

1. Подготовлена новая редакция Положения о территориальном планировании;
2. Подготовлена настоящая пояснительная записка материалов по обоснованию (проекта внесения изменений).

3. Откорректирована в необходимом объеме графическая часть материалов СТП Аксайского района и материалов по его обоснованию (выполнена новая редакция соответствующих карт).

Целями подготовки проекта внесения изменений является:

- обеспечение устойчивого развития Аксайского района путем развития инженерной, транспортной, социальной инфраструктур, обеспечения безопасных и благоприятных условий жизнедеятельности человека, охраны и рационального использования природных ресурсов в интересах настоящего и будущих поколений;
- приведение СТП Аксайского района в соответствие с документами территориального планирования и стратегического развития Российской Федерации и Ростовской области, требованиями федерального и регионального законодательства, в том числе со Стратегией пространственного развития РФ на период до 2025 года, утвержденной Указом Президента РФ № 204 от 07.05.2018, федеральным законом от 28.06.2014 № 172-ФЗ «О стратегическом планировании в Российской Федерации», Стратегией социально-экономического развития Ростовской области до 2030 года;
- обоснование необходимости резервирования и изъятия земельных участков для размещения объектов местного значения.

Задачи подготовки проекта внесения изменений:

- определение местоположения планируемых объектов местного значения, определение их основных характеристик и характеристик зон с особыми условиями использования территорий (в случае, если требуется установление таких зон от планируемых объектов);
- обеспечение учета интересов граждан и их объединений, Российской Федерации, Ростовской области, сопредельных муниципальных образований, формирование комфортных социальных условий проживания на территории Аксайского района Ростовской области, стимулирование жилищного строительства;
- обеспечение реализации на территории Аксайского района Ростовской области стратегий и программ социально-экономического развития федерального, регионального и местного уровня;
- определение перспективного назначения территорий Аксайского района Ростовской области на основе комплексного анализа градостроительного, пространственного и социально-экономического развития территории области;
- развитие территорий опережающего развития различной специализации и территориального масштаба;

- образование и развитие туристско-рекреационных зон с высоким уровнем оказания услуг сервиса;
- создание условий для повышения конкурентоспособности экономики района, инвестиционной привлекательности территории;
- создание условий для устойчивого развития территории района путем освоения природно-ресурсного потенциала территории на принципах рационального природопользования и экологической безопасности для населения;
- обеспечение сохранения естественных условий окружающей среды уникальных природных комплексов и объектов, которые имеют особое природоохранное, научное, культурное, эстетическое, рекреационное и оздоровительное значение;
- обеспечение сохранения объектов культурного наследия;
- подготовка и обоснование перечня планируемых объектов местного (районного) значения;
- актуализация сведений о размещении объектов федерального и регионального значения в соответствии с документами территориального планирования Российской Федерации.

Изменения вносятся в графическую и текстовую части СТП Аксайского района, разработанную авторским коллективом специалистов ФГУП «РосНИПИУрбанистики» в 2007 году по заданию Администрации Аксайского района, с учетом последующих изменений, разработанных и утвержденных в установленном порядке.

Проект выполняется в виде новой редакции положения о территориальном планировании и дополнен настоящей пояснительной запиской и новыми картами материалов по обоснованию.

Настоящие изменения в действующую Схему территориального планирования Аксайского района содержат в своем составе:

- Определение местоположения планируемых объектов местного значения, определение их основных характеристик и характеристик зон с особыми условиями использования территорий (в случае, если требуется установление таких зон от планируемых объектов);
- актуализацию сведений о размещении объектов федерального значения в соответствии с документами территориального планирования Российской Федерации;

- приведение схемы территориального планирования Аксайского района Ростовской области в соответствие с действующим законодательством о градостроительной деятельности, в том числе в части установления требований к составу, содержанию и оформлению документов территориального планирования.

В проекте изменений СТП района установлены новые **этапы проектирования СТП района:**

Первая очередь реализации	2025 г.
Расчётный срок	2031 г.

Проект изменений выполнен в виде новых карт и новой редакции соответствующих карт действующей СТП Аксайского района (материалов по обоснованию):

- Карта планируемых объектов местного значения в области автодорог местного значения между населенными пунктами (новая редакция);
- Карта планируемого размещения объектов местного значения в области социальной сферы (новая редакция);
- Карта планируемого размещения объектов местного значения в области энергетики (новая редакция);
- Материалы по обоснованию в виде карт. Карта границ поселений, входящих в состав Аксайского района (новая редакция);
- Материалы по обоснованию в виде карт. Карта планируемого размещения объектов федерального значения, объектов регионального значения (новая редакция);
- Материалы по обоснованию в виде карт. Карта территорий объектов культурного наследия (федерального, регионального, местного значения) (новая редакция);
- Материалы по обоснованию в виде карт. Карта зон с особыми условиями использования территорий (в том числе границ лесничеств) (новая редакция);
- Материалы по обоснованию в виде карт. Карта границ территорий, подверженных риску возникновения чрезвычайных ситуаций природного и техногенного характера (новая редакция).

Настоящий текст и графические материалы проекта изменений СТП Аксайского района, представленные в данной пояснительной записке,

рекомендуются для дальнейшей работы по согласованию, обсуждению и утверждению проекта изменений органами местного самоуправления в соответствии со статьями 20, 21 Градостроительного кодекса Российской Федерации.

Основные решения проекта изменений рассмотрены на рабочих совещаниях в Администрации Аксайского района, отдельные положения проекта уточнены на основании принятых в рамках совещания решений.

Новая редакция графических материалов СТП Аксайского района прилагается в бумажном и электронном виде.

При подготовке проекта изменений СТП использовались данные, предоставленные Заказчиком, а также по его запросу – территориальными органами государственной власти.

При разработке проекта изменений СТП Аксайского района, на основе утвержденных программ социально-экономического развития Аксайского района, действующей СТП Аксайского района, утвержденных и согласованных генеральных планов поселений района и инвестиционных программ естественных монополий был сформирован перечень планируемых объектов местного значения района, подготовленный в соответствии с требованиями ст. 19 Градостроительного кодекса РФ и ст. 14 Областного закона Ростовской области от 14.01.2008г. №853-ЗС «О градостроительной деятельности в Ростовской области».

1. СВЕДЕНИЯ О ПЛАНАХ И ПРОГРАММАХ КОМПЛЕКСНОГО СОЦИАЛЬНО-ЭКОНОМИЧЕСКОГО РАЗВИТИЯ АКСАЙСКОГО РАЙОНА

Система документов стратегического планирования федерального и регионального уровня является основой для разработки муниципальных программ Аксайского района и настоящего проекта внесения изменений в СТП Аксайского района.

Проект изменений СТП Аксайского района выполнен с учетом перспективной экономической специализации Ростовской области, приведенной в Стратегии пространственного развития Российской Федерации на период до 2025 года, утвержденной Распоряжением Правительства РФ от 13.02.2019 N 207-р «Об утверждении Стратегии пространственного развития Российской Федерации на период до 2025 года».

Проект изменений СТП Аксайского района также выполнен с учетом действующих на момент разработки проекта отраслевых документов стратегического планирования Российской Федерации. В проекте изменений СТП Аксайского района учтены основные направления и перспективы социально-экономического развития Южного федерального округа (применительно к территории Ростовской области и Аксайского района в частности), содержащиеся в Стратегии социально-экономического развития Южного федерального округа на период до 2020 года, утвержденной Распоряжением Правительства РФ от 05.09.2011 N 1538-р и в плане мероприятий по реализации Стратегии социально-экономического развития Южного федерального округа на период до 2020 года, утвержденного Распоряжением Правительства РФ от 17 апреля 2012 г. N 507-р.

Проект изменений СТП Аксайского района выполнен с учетом предложений по созданию объектов местного значения (районного уровня), содержащихся в действующей Стратегии социально-экономического развития Ростовской области на период до 2030 года (утвержденной постановлением Правительства Ростовской области от 26.12.2018 г. №864 «Об утверждении Стратегии социально-экономического развития Ростовской области на период до 2030 года»).

Проект изменений СТП Аксайского района выполнен с учетом прогнозов социально-экономического развития Ростовской области на среднесрочный период, утвержденного распоряжением Правительства Ростовской области от 16.08.2021 г. №667 «О прогнозе социально-экономического развития Ростовской области на 2022 - 2024 годы» и от 25.07.2022 года №478 «О прогнозе социально-экономического развития Ростовской области на 2023 – 2025 годы», с учетом прогноза социально-экономического развития Аксайского района на 2019 – 2024 годы, долгосрочного прогноза социально-экономического развития Аксайского района на период до 2030 года, а также Стратегии инвестиционного развития Ростовской области, утвержденного Распоряжением заместителя Председателя Правительства Ростовской области до 2030 года от 31.07.2013 №474.

В основу определения основных целей и направлений территориального развития Аксайского района был положен Указ Президента РФ от 21.07.2020 г. №474 «О национальных целях развития Российской Федерации на период до 2030 года».

В настоящее время на территории Аксайского района действует следующая система планов и программ комплексного социально-экономического развития муниципального образования:

1. Стратегия социально-экономического развития Аксайского муниципального района Ростовской области до 2030 года, утверждена Решением Собрании депутатов Аксайского района от 13.12.2018 г. №363;
2. 21 муниципальная программа развития Аксайского муниципального района.

Стратегия социально-экономического развития Аксайского муниципального района Ростовской области до 2030 года - основной документ, определяющий развитие муниципального района на долгосрочную перспективу.

Учитывая, что расчетный срок проекта внесения изменений в СТП Аксайского муниципального района 2031 год, ориентиры, представленные в Стратегии, могут быть использованы при формировании первоочередных мероприятий и пролонгированы на более длительный срок в случае их нереализации и сохранения актуальности. В целях синхронизации документов стратегического планирования и документов территориального планирования предлагается в ходе принятия новой Стратегии социально-экономического развития Аксайского муниципального района внести соответствующие изменения и в СТП.

Стратегия социально-экономического развития Аксайского муниципального района до 2030 года установила целевые показатели (индикаторы) стратегических направлений социально-экономического развития района. Отдельные целевые показатели (индикаторы) стратегических направлений социально-экономического развития района основываются на прогнозируемом уровне обеспеченности населения района социальными услугами, находящимися в полномочиях Аксайского муниципального района, реализуемых при помощи объектов местного (районного) значения.

В таблице 1.1 приведены основные целевые показатели (индикаторы) стратегических направлений социально-экономического развития района.

Таблица 1.1

Основные индикаторы достижения стратегической цели и решения задач социально-экономического развития Аксайского муниципального района Ростовской области до 2030 года и предложения проекта изменений СТП района на расчетный срок проекта

№ п/п	Целевые показатели уровня жизни населения	Целевые показатели стратегии	Предложения проекта изм. СТП на расчетный срок проекта
		2030 год	2031 год
1.	Численность постоянного населения, тыс. чел.	134,3 ²	146,3
2.	Число родившихся на 1000 человек населения, чел.	11,31	10,5
3.	Число умерших на 1000 человек населения, чел.	9,5	11,9
4.	Доля детей в возрасте 1,5 - 7 лет, охваченных услугами муниципальных дошкольных образовательных организаций, от числа детей, нуждающихся в услугах муниципальных дошкольных образовательных организаций	-	100%
5.	Охват детей в возрасте от 5 до 18 лет программами дополнительного образования (удельный вес численности детей, получающих услуги дополнительного образования, в общей численности детей в возрасте от 5 до 18 лет)	85%	75% ³
6.	Доля населения, систематически занимающегося физической культурой и спортом, в общей численности населения	60%	70% ⁴
7.	Увеличение уровня обеспеченности населения спортивными сооружениями, исходя из единовременной пропускной способности объектов спорта, процентов	35%	74%
8.	Повышение уровня газификации района	93,85%	100%
9.	Обеспечение перспективной потребности в электроэнергии	5,0 млн кВт*ч	5,0 млн кВт*ч
10.	Увеличение «зеленого массива» на территории Аксайского района	0,4 га	0,4 га

В целях достижения целевых показателей (индикаторы) стратегических направлений социально-экономического развития района потребуются строительство (реконструкция) отдельных объектов местного (районного) значения, в первую очередь объектов инженерной инфраструктуры и транспортной инфраструктуры.

На начало 2023 года на территории Аксайского муниципального района реализуется 21 муниципальная программа (таблица 1.2).

² Расчетно, с учетом заложенного в Стратегии ежегодного прироста численность населения в размере 1,4 тыс. человек до 2030 года.

³ Письмо Минобразования и науки РФ от 4 мая 2016 г. N АК-950/02 «о методических рекомендациях»

⁴ Стратегия развития физической культуры и спорта РФ на период до 2030 года, утв. 26.11.2020 № 3081-р

Таблица 1.2.

Перечень действующих муниципальных программ Аксайского района

№ п/п	Наименование муниципальной программы / постановление об утверждении	Срок реализации	Строительство / реконструкция объектов местного значения (районного уровня)
1.	«Экономическое развитие и инвестиции» // постановление Администрации Аксайского МР от 13.12.2018 №813	2019-2030 годы	не предусмотрено
2.	«Энергосбережение и повышение энергетической эффективности» // постановление Администрации Аксайского МР от 28.12.2018 №868	2019-2030 годы	не предусмотрено
3.	«Развитие сети автомобильных дорог общего пользования Аксайского района» / постановление Администрации Аксайского МР от 29.12.2018 №881	2019-2030 годы	Капитальный ремонт, строительство и реконструкция, включая разработку проектно-сметной документации, межпоселковых автомобильных дорог Проектирование и строительство (реконструкция) автомобильных дорог общего пользования местного значения с твердым покрытием до сельских населенных пунктов, не имеющих круглогодичной связи с сетью автомобильных дорог общего пользования
4.	«Развитие сельского хозяйства и регулирование рынков сельскохозяйственной продукции, сырья и продовольствия в Аксайском районе» / постановление Администрации Аксайского МР от 29.12.2018 №877	2019-2030 годы	Строительство распределительных газопроводов по ул. Крестьянская п. Щепкин Аксайского района Ростовской области
5.	«Информационное общество» / постановление Администрации Аксайского МР от 28.12.2018 №871	2019-2030 годы	не предусмотрено
6.	«Территориальное планирование и обеспечение доступным и комфортным жильем населения Аксайского района» / постановление Администрации Аксайского МР от 04.02.2019 №73	2019-2030 годы	не предусмотрено
7.	«Обеспечение качественными жилищно-коммунальными услугами населения Аксайского района» / постановление Администрации Аксайского МР от 29.12.2018 №882	2019-2030 годы	Строительство, реконструкция и капитальный ремонт объектов водопроводно-канализационного хозяйства: -водоотведение микрорайонов комплексной жилой застройки в п. Рассвет, п. Золотой Колос, п. Красный Колос Аксайского района; -водоснабжение микрорайонов комплексной жилой застройки в п.

№ п/п	Наименование муниципальной программы / постановление об утверждении	Срок реализации	Строительство / реконструкция объектов местного значения (районного уровня)
			<p>Рассвет, п. Золотой Колос, п. Красный Колос и других населенных пунктов Аксайского района;</p> <p>-реконструкция ОСК г. Аксая в п. Ковалевка Аксайского района;</p> <p>-строительство водопроводных сетей х. Камышеваха Аксайского района Ростовской области;</p> <p>-строительство канализационных сетей х. Камышеваха Аксайского района Ростовской области;</p> <p>-водоснабжение левобережной зоны Аксайского района Ростовской области;</p> <p>- ПИР водоснабжение микрорайонов комплексной жилой застройки в п. Рассвет, п. Золотой Колос, п. Красный Колос;</p> <p>-ПИР водоснабжение левобережной зоны Аксайского района Ростовской области;</p> <p>-водоснабжение х. Алитуб Аксайского района;</p> <p>-водоснабжение левобережной зоны по адресу: г. Аксай, Ростовская область;</p> <p>- водоснабжение ст. Грушевская и х. Веселый Грушевского сельского поселения Аксайского района Ростовской области;</p> <p>-водоснабжение ст. Грушевская и х. Веселый Грушевского сельского поселения Аксайского района Ростовской области;</p> <p>- благоустройство общественной территории Мишкинского сельского поселения парк отдыха «Мишкина роща»;</p> <p>- благоустройство открытой концертной площадки (форума) на территории земельных участков по ул. Набережная в ст. Старочеркасская Старочеркасского сельского поселения Аксайского района Ростовской области;</p> <p>-благоустройство Центральной площади в п. Дивный, Аксайского района;</p> <p>-строительство парка площадью 6 га по адресу: Ростовская область, Аксайский район, ст-ца Старочеркасская, с севера ул. Береговая, с юга река Дон, с востока ул. Малосадовая, с запада пристань</p>

№ п/п	Наименование муниципальной программы / постановление об утверждении	Срок реализации	Строительство / реконструкция объектов местного значения (районного уровня)
			«Старочеркасская»; -парк п. Октябрьский, ул. Советская, 36 (благоустройство); -Благоустройство общественной территории парка культуры и отдыха по адресу: Аксайский район, Большелогское сельское поселение, п. Реконструктор, ул. Гагарина, 1б, 1в; -Благоустройство общественной территории парка «Победа» по адресу: Ростовская область, Аксайский район, ст. Ольгинская, ул. Ленина, 152; -благоустройство общественных территорий Аксайского района (по конкурсу); - благоустройство и реконструкция объектов культуры и туристических объектов
8.	«Охрана окружающей среды и рациональное природопользование в Аксайском районе» / постановление Администрации Аксайского МР от 18.12.2018 №830	2019-2030 годы	не предусмотрено
9.	«Социальная поддержка граждан» / постановление Администрации Аксайского МР от 12.12.2018 №811	2019-2030 годы	не предусмотрено
10.	«Доступная среда» / постановление Администрации Аксайского МР от 12.12.2018 №808	2019-2030 годы	не предусмотрено
11.	«Развитие здравоохранения Аксайского района» / постановление Администрации Аксайского МР от 29.12.2018 №878	2019-2030 годы	не предусмотрено
12.	«Развитие физической культуры и спорта » / постановление Администрации Аксайского МР от 28.12.2018 №866	2019-2030 годы	не предусмотрено
13.	«Развитие образования» / постановление Администрации Аксайского МР от 29.12.2018 №880	2019-2030 годы	Строительство детсада на 60 мест по ул. Ландышева, 105 в пос. Янтарный Аксайского района Ростовской области (построен) Строительство дошкольного образовательного учреждения на 220 мест по адресу: г. Аксай, ул. Чапаева Строительство дошкольного образовательного учреждения на 220 мест в п. Темерницком Строительство школы на 1 000 мест в п.

№ п/п	Наименование муниципальной программы / постановление об утверждении	Срок реализации	Строительство / реконструкция объектов местного значения (районного уровня)
			Темерницкий Аксайского района Ростовской области
			Строительство школы на 600 мест в п. Янтарный, Большелогское с/п Аксайского района
			Строительство школы на 1000 мест в 8-10 строительном квартале г. Аксая
			Строительство спортивного зала в п. Реконструктор, Аксайский район Ростовской области
14.	«Развитие культуры и туризма» / постановление Администрации Аксайского МР от 28.12.2018 №867	2019-2030 годы	Строительство современных зданий и игровых площадок для повышения привлекательности и комфортности в учреждениях культуры для детей всех возрастных и социальных групп.
			Строительство дома культуры на 200 мест по адресу: ст.Ольгинская ул.Ленина,152 г
15.	«Молодежная политика и социальная активность» / постановление Администрации Аксайского МР от 28.12.2018 №870	2019-2030 годы	не предусмотрено
16.	«Поддержка казачьего общества Аксайского района» / постановление Администрации Аксайского МР от 10.12.2018 №802	2019-2030 годы	не предусмотрено
17.	«Обеспечение общественного порядка и профилактика правонарушений» / постановление Администрации Аксайского МР от 06.12.2018 №795	2019-2030 годы	не предусмотрено
18.	«Защита населения и территорий от чрезвычайных ситуаций, обеспечение пожарной безопасности и безопасности людей на водных объектах» / постановление Администрации Аксайского МР от 14.12.2018 №818	2019-2030 годы	не предусмотрено
19.	«Развитие муниципальной службы в Аксайском районе» / постановление Администрации Аксайского МР от 28.11.2018 №768	2019-2030 годы	не предусмотрено
20.	«Управление муниципальными финансами и создание условий для эффективного управления муниципальными финансами поселений» / постановление Администрации Аксайского МР от	2019-2030 годы	не предусмотрено

№ п/п	Наименование муниципальной программы / постановление об утверждении	Срок реализации	Строительство / реконструкция объектов местного значения (районного уровня)
	28.12.2018 №869		
21.	«Комплексное развитие сельских территорий» / постановление Администрации Аксайского МР от 30.12.2019 №824	2020-2030 годы	Предоставление субсидий на обустройство объектами инженерной инфраструктуры и благоустройство площадок, расположенных на сельских территориях, под компактную жилищную застройку

В соответствии с требованиями ч. 3 ст. 19, ч. 4 ст. 26 Градостроительного кодекса РФ все планируемые объекты местного значения (районного уровня), предусмотренные к созданию вышеуказанными муниципальными программами Аксайского муниципального района, учтены настоящим проектом изменений схемы территориального планирования Аксайского муниципального района.

2. ОБОСНОВАНИЕ ВЫБРАННОГО ВАРИАНТА РАЗМЕЩЕНИЯ ОБЪЕКТОВ МЕСТНОГО ЗНАЧЕНИЯ АКСАЙСКОГО РАЙОНА НА ОСНОВЕ АНАЛИЗА ИСПОЛЬЗОВАНИЯ СООТВЕТСТВУЮЩЕЙ ТЕРРИТОРИИ, ВОЗМОЖНЫХ НАПРАВЛЕНИЙ ЕЕ РАЗВИТИЯ И ПРОГНОЗИРУЕМЫХ ОГРАНИЧЕНИЙ ЕЕ ИСПОЛЬЗОВАНИЯ

В действующей редакции СТП Аксайского района, выполненной в 2007 г. с учетом последующих изменений (в 2016 году были внесены изменения в СТП), разработанных и утвержденных в установленном порядке, имеются отдельные сведения о видах, назначении и наименованиях планируемых для размещения объектов местного значения муниципального района и их основные характеристики.

В целях приведения СТП Аксайского района в соответствие со ст. 19 Градостроительного кодекса РФ и ст. 4.2 Закона Ростовской области от 14.01.2008 № 853-ЗС «О градостроительной деятельности в Ростовской области», настоящий проект изменений содержит в своем составе предложения (дополнения) еще по нескольким видам объектов местного (районного) значения.

В ст. 4.2 Закона Ростовской области от 14.01.2008 № 853-ЗС «О градостроительной деятельности в Ростовской области» (в ред. Закона Ростовской области от 22.11.2022 № 774-ЗС) установлены следующие виды объектов местного значения:

1) объекты капитального строительства местного значения муниципального района:

а) объекты, необходимые для организации в границах муниципальных районов электро-, газоснабжения поселений (за исключением объектов, реконструкция которых (строительство и (или) реконструкция их частей, включая являющиеся неотъемлемой технологической частью здания, строения и сооружения) не приводит к изменению их основных характеристик (мощность, класс напряжения и (или) пропускная способность), а также объектов, необходимых для подключения (технологического присоединения) к сетям инженерно-технического обеспечения):

линии электропередачи, полностью или частично расположенные вне границ населенных пунктов, распределительные или переключательные пункты, подстанции и электростанции;

сети газораспределения (межпоселковые газопроводы высокого давления);

б) объекты, предназначенные для организации транспортного обслуживания между поселениями в границах муниципального района;

в) автомобильные дороги местного значения вне границ населенных пунктов в границах муниципального района;

г) объекты по обработке, утилизации, обезвреживанию, размещению твердых коммунальных отходов;

д) объекты физической культуры и массового спорта, образования, здравоохранения, туризма;

е) объекты, предназначенные для защиты населения и территории муниципального района от чрезвычайных ситуаций природного и техногенного характера;

2) территории местного значения муниципального района:

а) территории, подверженные риску возникновения чрезвычайных ситуаций природного и техногенного характера в границах муниципального района;

б) территории, предназначенные для создания искусственных земельных участков в соответствии с федеральным законодательством;

3) иные объекты местного значения муниципального района, в том числе:

а) объекты культурного наследия;

б) лесничества;

в) поверхностные водные объекты, находящиеся в собственности муниципального района

2.1. АНАЛИЗ РАНЕЕ ВЫПОЛНЕННОЙ ГРАДОСТРОИТЕЛЬНОЙ ДОКУМЕНТАЦИИ

Действующая СТП Аксайского муниципального района была разработана в 2007 г. на начальном этапе подготовки документов территориального планирования.

Схема территориального планирования Аксайского района Ростовской области утверждена Решением Собрании депутатов Аксайского района от 21.06.2011 г. №121 «Об утверждении схемы территориального планирования Аксайского муниципального района Ростовской области».

Внесение изменений в действующую редакцию СТП Аксайского муниципального района было подготовлено в 2016 году и утверждено Решением Собрании депутатов Аксайского района «Об утверждении изменений в схему территориального планирования Аксайского района Ростовской области» №234 от 27.06.2017 г.

В действующей редакции схемы территориального планирования расчётным сроком был определен 2025 год. Этапы реализации схемы территориального планирования, их сроки определяются органами местного самоуправления района исходя из складывающейся социально-экономической обстановки в районе и области, финансовых возможностей местного бюджета, сроков и этапов реализации соответствующих федеральных и областных целевых программ в части, затрагивающей территорию района, приоритетных национальных проектов.

Таким образом, до настоящего времени действует СТП Аксайского района, выполненная на начальном этапе применения нового градостроительного законодательства, при отсутствии необходимых нормативных и методических документов, во многом содержит преемственность предыдущих проектов районной планировки и в настоящее время не в полной мере соответствует современным требованиям, предъявляемым к документам территориального планирования. И, самое главное, действующая редакция СТП Аксайского района разрабатывалась в принципиально иных социально-экономических условиях, характеризующихся: значительными темпами экономического роста, высокими мировыми ценами на энергоносители и иные сырьевые продукты.

За время реализации СТП Аксайского района существенно изменился ряд обстоятельств, вносящих свои коррективы в процесс территориального развития области. К наиболее значимым относятся:

- Изменение макроэкономической ситуации в экономике региона, России и мира, замедление темпов экономического роста, обострение негативных демографических процессов;

- Влияние новой коронавирусной инфекции на социально-экономические процессы, в том числе и на территории района, увеличение показателей смертности;
- Существенная корректировка планов и программ по реализации на территории Ростовской области крупных инфраструктурных и инвестиционных проектов федерального и регионального значения, требующих учета и отображения в документах территориального планирования области;
- Отдельные локальные изменения административно-территориального деления Аксайского района.

Существенным фактором, определяющим необходимость подготовки проекта изменений СТП Аксайского района, является значительная корректировка нормативно-правовой базы, в частности, внесение изменений в Градостроительный кодекс в части состава и содержания документов территориального планирования, принятие в 2016 г. новой редакции региональных нормативов градостроительного проектирования Ростовской области, утверждение схем территориального планирования РФ, Ростовской области, документов территориального планирования соседних районов Ростовской области и т.п.

По причине отсутствия в составе действующей редакции СТП Аксайского района каких-либо планируемых технико-экономических показателей не представляется возможным их сравнить с существующей ситуацией в районе. Поэтому, в таблице 2.1.1. приводится динамика основных технико-экономических показателей социально-экономического развития Аксайского района на момент утверждения действующей редакции СТП района и фактических показателей района по состоянию на начало 2021 г.

Таблица 2.1.1.
Динамика отдельных социально-экономических показателей Аксайского района

№ п/п	Показатели	Единица измерения	Исходный 2016 г.	Фактическое состояние на 2021 г. ⁵
1.	Территория всего	км ²	1161,77	1161,77
2	Население			
2.1.	Численность постоянного населения (на начало года)	тыс. чел.	110,5	122,3
2.2.	Плотность населения	чел/км ²	10,51	9,32
2.3.	Возрастная структура населения:			
	население в возрасте моложе трудоспособного	тыс. чел. (%)	18,9 (17,1)	21,9 (17,9)
	население в трудоспособном возрасте	тыс. чел. (%)	65,8 (59,5)	72,3 (59,1)

⁵ В соответствии с официальными данными ФСГС

№ п/п	Показатели	Единица измерения	Исходный 2016 г.	Фактическое состояние на 2021 г. ⁵
	население в возрасте старше трудоспособного	тыс. чел. (%)	25,8 (23,4)	28,1 (23)
3	Расселение			
3.1.	Число поселений	единиц	11	11
3.2.	Количество населенных пунктов	единиц	52	52
4	Основные параметры социально - экономического развития			
4.1.	Объем промышленного производства	млн. руб.	-	-
4.2.	Объем производства продукции сельского хозяйства	млн. руб.	3984,4	5391,3
4.3.	Мощность детских дошкольных учреждений	мест	3815	4770
4.4.	Мощность образовательных учреждений	мест	-	-
4.5.	Внешкольные учреждения	объект	-	-
4.6.	Жилищный фонд			
4.7.	Жилищный фонд на конец периода	тыс. м2	2723,8	3377,2
4.8.	Средняя жилищная обеспеченность	м2/чел.	24,65	27,61
5	Обеспеченность инженерной инфраструктурой			
5.1	Количество не газифицированных населенных пунктов	единиц	9	8

В настоящее время действующую СТП Аксайского района требуется переработать и привести в соответствие с реалиями современной экономической и демографической ситуации на территории района, учесть изменившиеся интересы Российской Федерации в границах области и муниципального района, выполнить значительный объем работ по приведению Схемы в соответствие со следующими основными требованиями и положениями, которые установил:

- Градостроительный Кодекс Российской Федерации от 29.12.2004 № 190-ФЗ (далее – ГрК РФ);
- Федеральный закон от 29.12.2004 № 191-ФЗ «О введении в действие Градостроительного кодекса Российской Федерации»;
- Земельный кодекс Российской Федерации от 25.10.2001 № 136-ФЗ;
- Водный кодекс Российской Федерации от 03.06.2006 № 74-ФЗ;
- Лесной кодекс Российской Федерации от 04.12.2006 № 200-ФЗ;
- Воздушный кодекс Российской Федерации от 19 марта 1997 г. № 60-ФЗ;

- Федеральный закон от 25.06.2002 № 73-ФЗ от 25.06.2002 № 73-ФЗ «Об объектах культурного наследия (памятниках истории и культуры) народов Российской Федерации»;
- Федеральный закон «Об особо охраняемых природных территориях» от 14.03.1995 № 33-ФЗ;
- Федеральный закон от 21.12.1994 № 69-ФЗ «О пожарной безопасности»;
- Федеральный закон от 08.11.2007 № 257-ФЗ «Об автомобильных дорогах и о дорожной деятельности в Российской Федерации и о внесении изменений в отдельные законодательные акты Российской Федерации»;
- Федеральный закон от 01.07.2017 № 135-ФЗ «О внесении изменений в отдельные законодательные акты Российской Федерации в части совершенствования порядка установления и использования приаэродромной территории и санитарно-защитной зоны»;
- Федеральный закон от 28.06.2014 № 172-ФЗ «О стратегическом планировании в Российской Федерации»;
- Федеральный закон от 10.01.2002 № 7-ФЗ «Об охране окружающей среды»;
- Федеральный закон от 21.07.2002 № 101-ФЗ «Об обороте земель сельскохозяйственного назначения»;
- Федеральный закон от 21.12.1994 № 68-ФЗ «О защите населения и территорий от чрезвычайных ситуаций природного и техногенного характера»;
- Федеральный закон от 24.06.1998 № 89-ФЗ «Об отходах производства и потребления»;
- Федеральный закон от 30.03.1999 № 52-ФЗ «О санитарно-эпидемиологическом благополучии населения»;
- Указ Президента Российской Федерации от 16.01.2017 № 13 «Об утверждении Основ государственной политики регионального развития Российской Федерации на период до 2025 года»;
- Распоряжение Правительства Российской Федерации от 13.02.2019 № 207-р «Об утверждении Стратегии пространственного развития Российской Федерации на период до 2025 года»;
- Схема территориального планирования Российской Федерации в области федерального транспорта (железнодорожного, воздушного, морского, внутреннего водного транспорта) и автомобильных дорог

федерального значения», утвержденная распоряжением Правительства Российской Федерации от 19.03.2013 № 384-р;

- Схема территориального планирования Российской Федерации в области федерального транспорта (в части трубопроводного транспорта), утвержденная распоряжением Правительства Российской Федерации от 06.05.2015 № 816-р;
- Схема территориального планирования Российской Федерации в области энергетики, утвержденная распоряжением Правительства Российской Федерации от 01.08.2016 № 1634-р;
- СанПиН 2.2.1/2.1.1.1200-03 «Санитарно-защитные зоны и санитарная классификация предприятий, сооружений и иных объектов»;
- СанПиН 2.1.4.1110-02 «Зоны санитарной охраны источников водоснабжения и водопроводов питьевого назначения»;
- СанПиН 2.1.5.980-00. 2.1.5. «Водоотведение населенных мест, санитарная охрана водных объектов. Гигиенические требования к охране поверхностных вод»;
- СП 42.13330.2016 «Градостроительство. Планировка и застройка городских и сельских поселений» Актуализированная редакция СНиП 2.07.01-89*;
- СП 34.13330.2012 Автомобильные дороги. Актуализированная редакция СНиП 2.05.02-85*;
- СП 36.13330.2012 «Магистральные трубопроводы». Актуализированная редакция СНиП 2.05.06-85*;
- СП 104.13330.2016 «Инженерная защита территории от затопления и подтопления». Актуализированная редакция СНиП 2.06.15-85;
- Приказ Министерства экономического развития Российской Федерации от 09.01.2018 № 10 «Об утверждении Требований к описанию и отображению в документах территориального планирования объектов федерального значения, объектов регионального значения, объектов местного значения и о признании утратившим силу приказа Минэкономразвития России от 07.12.2016 № 793» (далее – Приказ Минэкономразвития №10 от 09.01.2018);
- Приказ Минэкономразвития России от 19.09.2018 № 498 «Об утверждении требований к структуре и форматам информации, составляющей информационный ресурс федеральной государственной информационной системы территориального планирования»;

- Приказ Минкультуры Российской Федерации № 418, Минрегиона Российской Федерации № 339 от 29.07.2010 «Об утверждении перечня исторических поселений»;
- Методические рекомендации о применении нормативов и норм при определении потребности субъектов Российской Федерации в объектах физической культуры и спорта, утвержденные приказом Министерства спорта Российской Федерации от 21 марта 2018 г. № 244;
- Методические рекомендации о применении нормативов и норм ресурсной обеспеченности населения, выраженных в натуральных показателях, в целях реализации полномочий субъектов Российской Федерации в сфере образования (письмо Минобрнауки Российской Федерации от 16 марта 2018 г. N 08-581);
- Методические рекомендации о применении нормативов и норм ресурсной обеспеченности населения в сфере здравоохранения, утвержденные Приказом Минздрава России от 20.04.2018 № 182;
- Методические рекомендации по развитию сети образовательных организаций и обеспеченности населения услугами таких организаций, включающие требования по размещению организаций сферы образования, в том числе в сельской местности, исходя из норм действующего законодательства Российской Федерации, с учетом возрастного состава и плотности населения, транспортной инфраструктуры и других факторов, влияющих на доступность и обеспеченность населения услугами сферы образования (утв. зам. министра Климовым А.А. 4 мая 2016 г. № АК-15/02вн);
- Методические рекомендации по развитию сети организаций социального обслуживания в субъектах Российской Федерации и обеспеченности социальным обслуживанием получателей социальных услуг, в том числе в сельской местности, утвержденные приказом Министерства труда и социальной защиты Российской Федерации от 05.05.2016 № 219;
- Методические рекомендации субъектам Российской Федерации и органам местного самоуправления по развитию сети организаций культуры и обеспеченности населения услугами организаций культуры, утвержденные Распоряжением Минкультуры России от 02.08.2017 № Р-965.
- Постановление Правительства Российской Федерации от 24.03.2007 № 178 «Об утверждении Положения о согласовании проекта схемы территориального планирования двух и более субъектов Российской

Федерации или проекта схемы территориального планирования субъекта Российской Федерации»;

- Постановление Правительства Российской Федерации от 12.04.2012 № 289 «О федеральной государственной информационной системе территориального планирования» (вместе с «правилами ведения федеральной государственной информационной системы территориального планирования»);
- Транспортная стратегия Российской Федерации на период до 2035 года, утвержденная распоряжением Правительства Российской Федерации от 27.11. 2021 г. № 3363-р);
- «Стратегия социально-экономического развития Южного федерального округа на период до 2020 года», утвержденная Распоряжением Правительства РФ от 05.09.2011 N 1538-р (в редакции, действующей в период выполнения работ по внесению изменений в Схему территориального планирования Аксайского района);
- Закон Ростовской области от 14.01.2008 № 853-ЗС «О градостроительной деятельности в Ростовской области»;
- Стратегии социально-экономического развития Ростовской области до 2030 года, утвержденной постановлением Правительства Ростовской области от 26.12.2018 г. №864 «Об утверждении стратегии социально-экономического развития Ростовской области на период до 2030 года».

2.2. ОЦЕНКА ДЕМОГРАФИЧЕСКИХ ПРОЦЕССОВ НА ТЕРРИТОРИИ АКСАЙСКОГО РАЙОНА

Анализ существующей демографической ситуации

Анализ демографической ситуации проводился на базе данных, предоставленных администрацией Аксайского района, а также дополнен данными ФСГС.

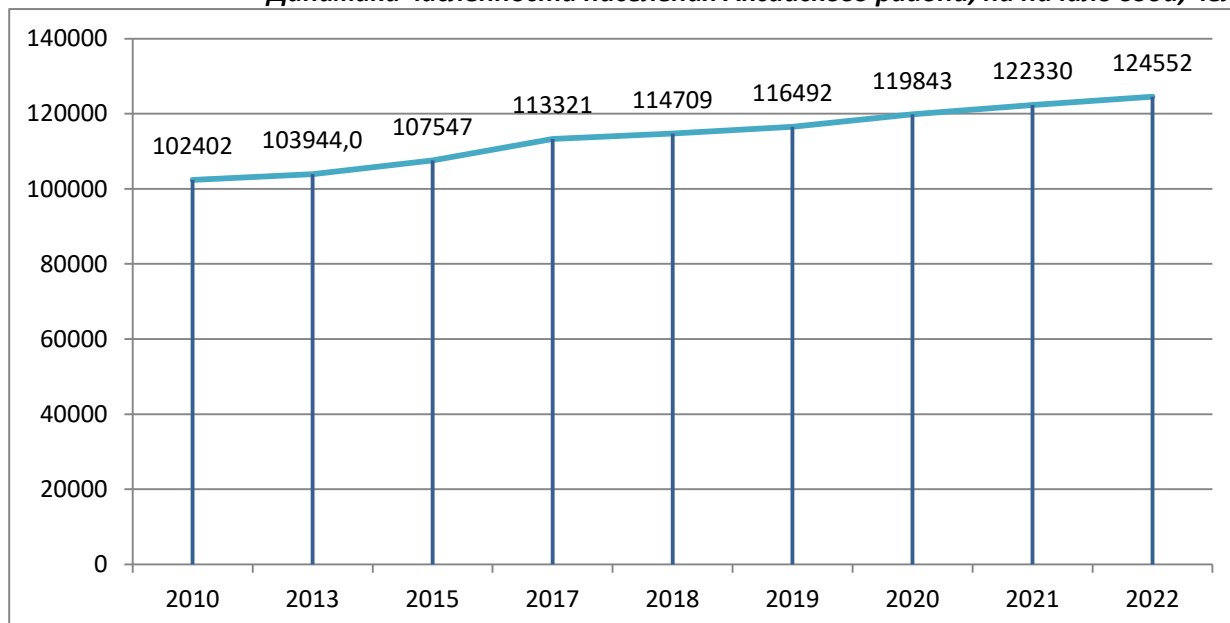
Анализ изменения численности населения

За последние 10 лет население Аксайского района выросло на 19,8% (или 20,6 тыс. человек), в то время как в целом по Ростовской области численности населения сокращалась – 97,6% за период 2013-2022 года.

Общая численность населения Аксайского района на начало 2021 года составила 122 330 человек – 2,9% всего населения области.

Рис.2.2.1.

Динамика численности населения Аксайского района, на начало года, чел.



Территориально население Аксайского района распределено неравномерно – 38% населения муниципального района сосредоточено в административном центре – в г. Аксай. Рост численности населения Аксайского района в последние годы наблюдалось как в городской, так и сельской местности. При этом темпы роста в сельской части района были заметно больше, что привело к росту удельного веса сельского населения с 59% в 2013 году до 62% к 2022 году.

Табл.2.2.1.

Динамика численность населения Аксайского района, человек

	2013	2022 г.	2022 в % к 2013
Аксайский район, в т.ч.	103944	124552	119,8
городское население	42747	47177	110,4
сельское население	61197	77375	126,4

В территориальном разрезе изменение численности население муниципального района проходило относительно равномерно, что позволило сохранить сложившуюся структуру расселения по муниципальным образованиям в последние десятилетие при небольшом сокращении удельного веса Аксайского городского поселения и наиболее заметном росте Большелогского и Щепкинского сельских поселений – рис.2.2.2.

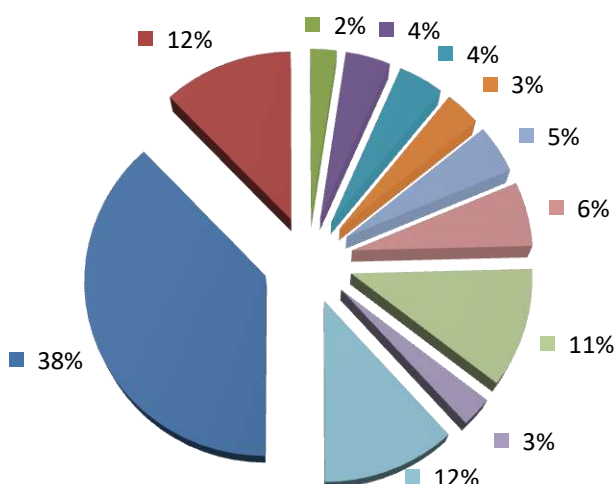
Рис.2.2.2.

Структура расселения населения Аксайского района в административно-территориальном разрезе, %

2013 года



2022 год



Динамика численности населения напрямую зависит от двух основных показателей: естественного прироста/убыли населения и миграционного прироста/убыли.

В последние пятилетие в Аксайском районе общий прирост населения складывался исключительно за счет высокого миграционного прироста, который полностью компенсировал нарастающую естественную убыль и обеспечивал стабильный прирост населения в районе в последние годы.

Табл.2.2.2.

Структурные элементы общего прироста/убыли населения Аксайского района в динамике с 2017 по 2021 года, тыс. человек

	2017	2018	2019	2020	2021	в среднем за 2017-2021
Общий прирост/убыль	1,4	1,8	3,3	2,6	2,2	2,2
Естественный прирост/убыль	0,1	0,0	0,0	-0,1	-0,5	-0,1
Миграционный прирост/убыль	1,3	1,8	3,3	2,7	2,7	2,4

Для Ростовской области в целом в последние годы характерен миграционный прирост населения, что является результатом не только активного развития жилищного строительства и улучшения транспортного сообщения, но приграничного положения области к регионам проведения СВО на территории Украины и принятия большого числа беженцев.

Возрастной состав мигрирующего на территорию Аксайского района населения в последнее пятилетие располагает к бурному росту демографического потенциала территории – более 55% всех мигрантов составляют населения 20-45 лет.

Рис. 2.2.3.

Анализ возрастного состава миграционного прироста/убыли населения Аксайского района



Естественное движение населения (воспроизводство населения).

В последнее пятилетие абсолютное число родившихся в Аксайском районе незначительно колебалось и составило в среднем 1255 человек в год (табл.2.2.3). Несмотря на отмеченный выше высокий миграционный прирост трудоспособного населения в район, рождаемость в этот период характеризовалась более низкими темпами, в сравнении с ростом общей численности населения, что и привело к сокращению общего коэффициента рождаемости с 11,2‰ в 2017 году до 10,5‰ в 2021 году. К числу основных факторов уменьшения количества рожденных детей - вступление в наиболее репродуктивный возраст малочисленного поколения женщин, рожденных в кризисные 90-е годы. А также реализации демографических планов большинства семей многочисленного поколения 80-х, обусловленное сокращением временного интервала очередности рождений посредством скорейшего получения материальной поддержки от государства (увеличение единовременных пособий по рождению ребенка, введение практики материнского капитала и т.д.). Не последнее место занимает политическая и экономическая обстановка в стране.

Таблица 2.2.3

Основные показатели воспроизводства населения Аксайского района в динамике с 2017 по 2021 года, человек

	2017	2018	2019	2020	2021	в среднем за 2017-2021
Число родившихся	1264	1220	1260	1247	1285	1255
Число умерших	1178	1255	1232	1376	1755	1359
Естественный прирост (убыль)	86	-35	28	-129	-470	-104
на 1000 человек населения						
Число родившихся	11,2	10,6	10,8	10,4	10,5	10,7

Число умерших	10,4	10,9	10,6	11,5	14,3	11,5
Естественный прирост (убыль)	0,8	-0,3	0,2	-1,1	-3,8	-0,8

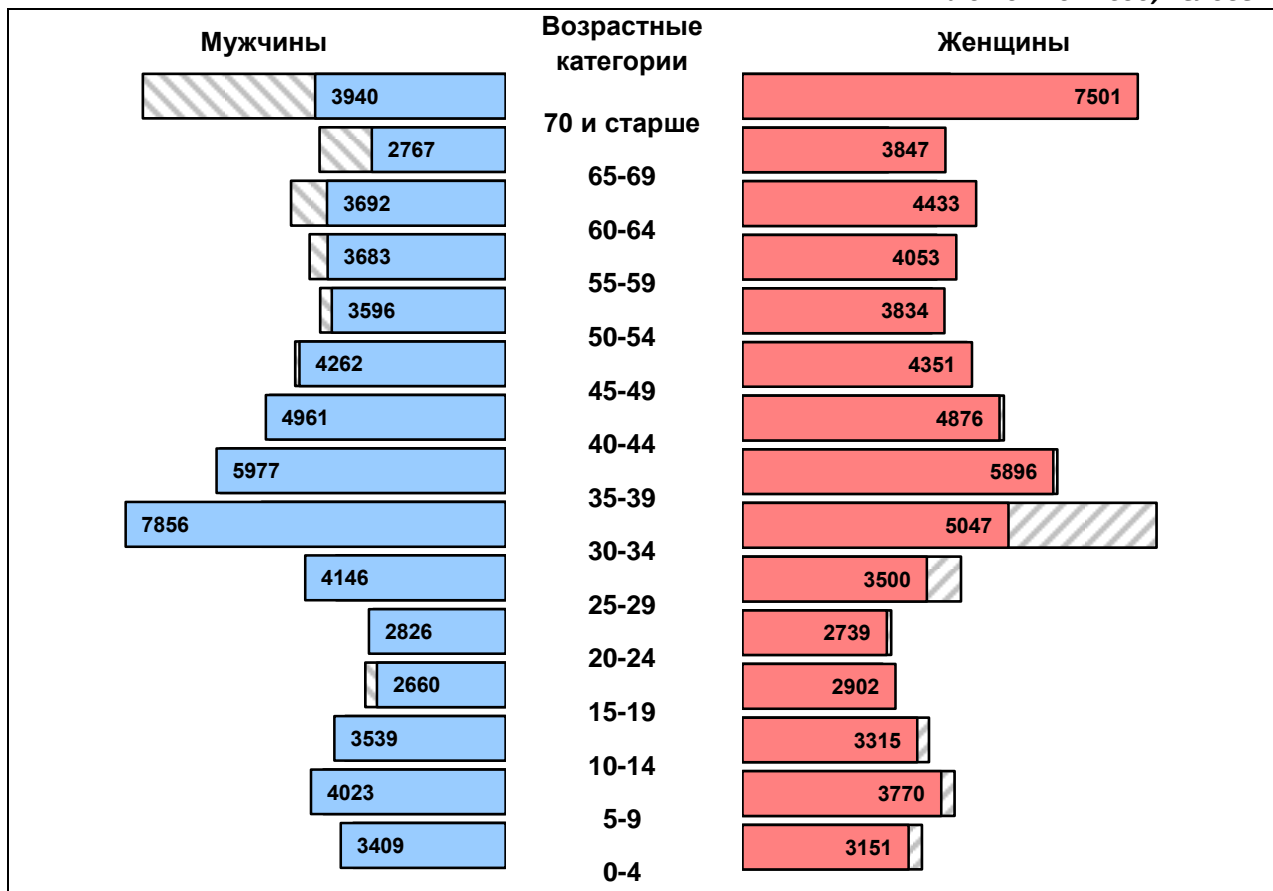
Смертность в районе в анализируемом периоде характеризуется резким нарастанием, что в совокупности с сокращением уровня рождаемости привело к критическому росту естественной убыли – почти 0,5 тыс. человек в год.

В числе основных причин высокой смертности в Аксайском районе, как и области в целом, ведущее место занимают естественные факторы, связанные с высоким удельным весом в возрастной структуре населения района лиц пенсионного возраста, а порядка 80% всех умерших это население старше 60 лет. При этом, как и в РФ в целом, среди неестественных факторов смертности в области преобладают заболевания системы кровообращения, новообразования, и неестественные причины смерти. Высокие показатели смертности в 2021 году отражают также и последствия накрывшей весь мир пандемией коронавируса.

В целом тенденции и масштабы показателей естественного движения населения в муниципальном районе складываются более благоприятно, чем в среднем по РФ. Срединный коэффициент рождаемости в РФ за 2017-2021 года составляет 10,5‰ – в Аксайском районе 10,7‰. Срединный коэффициент смертности – 13,3‰, в то время как в Аксайском районе 11,5 ‰. В результате повышенных коэффициентов смертности в целом по РФ в последние годы складывается стабильная естественная убыль в размере «-2,9‰» в среднем в год. В Аксайском районе естественная убыль наблюдается только с 2018 года и ее масштабы существенно ниже - «-0,8‰».

Особенности современной возрастной и половой структуры населения Аксайского района наглядно демонстрируются половозрастной пирамидой (рис. 2.2.4). По характеру очертаний пирамиды можно судить о типе сложившегося воспроизводства населения, его потенциале на будущее, о перспективной обеспеченности трудовыми ресурсами и т.д.

Рис.2.2.4.
Половозрастная структура населения Аксайского района
На 01.01.2022 год, человек



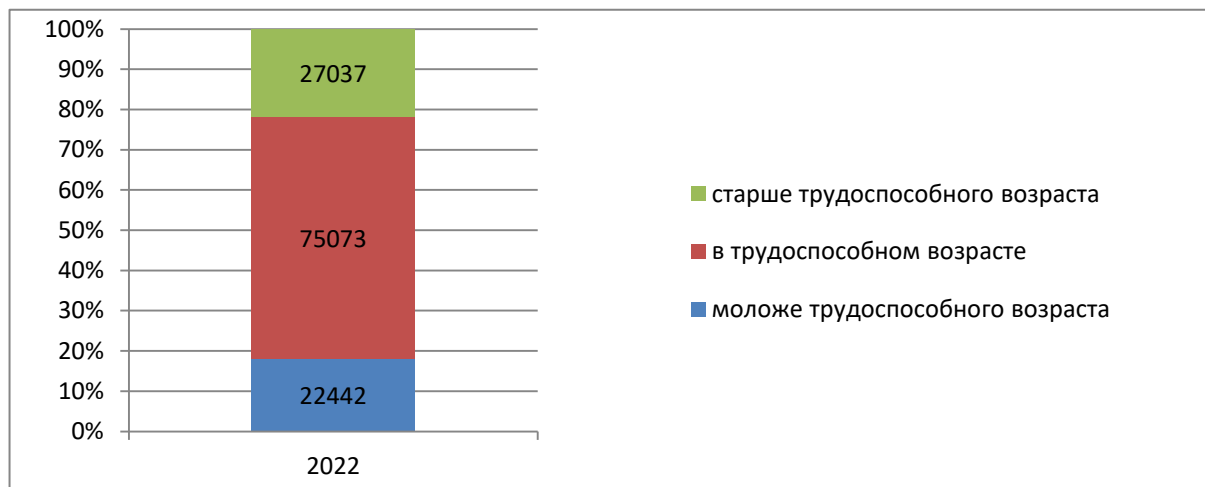
Суженная нижняя часть пирамиды свидетельствует о малом количестве детей, сдвинутость пирамиды в старших возрастах вправо – о доминировании в пожилом возрасте женского населения. Видно и как миграционные вливания сформировали резкое превышение численности мужского населения над женским в категории 30-34 года.

Также четко прослеживаются в пирамиде так называемые «провалы»: в категории 65-69 года – лица, рожденные в годы Второй мировой войны, в категории 50-54 года – поколение, рожденное суженным поколением рожденных в годы войны; в возрастных категориях 15-24 года – результат обвального сокращения рождаемости как следствие социально-экономических кризисов и смены модели демографического поведения.

Благоприятным фактором развития возрастной структуры является относительно высокий удельный вес в общей численности населения лиц моложе трудоспособного возраста – 18% 2021 году (22 442 человек).

Рис.2.2.5

**Возрастная структура населения Аксайского муниципального района
на 01.01.2022 год, человек**



Демографический прогноз на период до 2031 года

В действующей редакции СТП Аксайского района прогнозная численность населения района на расчетный срок проекта (2025г.) была определена на основе метода экстраполяции с учетом предложений по демографическому развитию муниципальных образований района, представленных в утвержденных генеральных планах поселений и составила 171,7 тысяч человек, с возможными колебаниями численности населения к концу расчетного срока на 5% в ту или иную сторону от принятого показателя, т.е. в пределах 163 – 180 тыс. человек.

К документам долгосрочного стратегического планирования территории, учитывающим перспективную численность населения, относятся также Стратегия социально-экономического развития Аксайского муниципального района до 2030 года, утв. Решением собрания депутатов Аксайского МР от 2018 года. Основными параметрами развития демографии Аксайского района Стратегией представлены:

1. Увеличение числа родившихся на 1000 человек населения:
 - 2017 год – 11,29 человек на 1000 человек населения
 - 2024 год – 11,30 человек на 1000 человек населения
 - 2030 год – 11,31 человек на 1000 человек населения.
2. Сохранение устойчивого миграционного прироста трудовых ресурсов высокой квалификации

Прогноз численности населения на дальнесрочный период в Стратегии не представлен.

Расчетный срок настоящего проект внесения изменений в СТП составляет 2031 год, в связи с чем, необходимо провести расчет основных параметров развития демографической модели района на перспективу.

Из возможных методов перспективных расчетов численности населения муниципального района в качестве базового был также выбран метод передвижки возрастов (CohortComponentMethod), позволяющий дать оценку основных параметров развития населения, таких как половозрастной состав, обеспеченность трудовыми ресурсами, дальнейшие перспективы воспроизводства и т.д. на основе выбранных гипотез изменения уровней рождаемости, смертности и миграционных потоков.

Расчеты основных показателей демографического развития муниципального района производились на основе анализа сложившихся в последние десятилетия сдвигов в динамике численности населения Аксайского района и Ростовской области в целом, изменения в его половой и возрастной структуре, воспроизводстве, занятости, образе и уровне жизни, этническому и социальному составу, внешних миграциях, сложившейся геополитической ситуации и т.д. Учитывались также особенности географического положения, степень устойчивости и сбалансированности структуры его хозяйственного комплекса, миграционная привлекательность, мировые и отечественные тенденции в развитии демографических процессов и др.

За исходную базу перспективных расчетов взяты сложившиеся в Аксайском районе к началу 2022 года уровни рождаемости и смертности населения, его половая и возрастная структуры. Расчеты проводились по пятилетним возрастным группам на основе кратких таблиц смертности и повозрастных коэффициентов рождаемости женщин детородного возраста в два этапа: для закрытого населения, с целью определения внутреннего демографического потенциала территории, и с учетом миграции.

Расчеты и анализ перспективного изменения численности населения и других важнейших его демографических показателей производились по трем сценариям развития: инерционному, стабилизационному, оптимистическому.

Вероятность каждого сценария будет определяться сложным сочетанием социальных, экономических и политических факторов, но, в конечном итоге возможный сценарий развития демографических процессов будет зависеть от трех основных показателей:

- количества женщин детородного возраста,
- уровня фертильности женщин;
- сальдо внешних миграций.

Первых из обозначенных показателей – количество женщин детородного возраста – в закрытой демографической модели при всех сценариях развития будет иметь сходных конечный результат – уменьшение числа женщин, способных

к рождению детей. Это уже заложено в возрастной структуре населения – на смену многочисленному поколению рожденных в 80-е годы, приходит всё более суженный контингент женщин, рожденных в 90-е и 2000-е года. Кардинально изменить ситуацию удастся только при постоянных положительных миграционных вливаниях (табл.2.2.4).

Табл. 2.2.4.
Динамика численности женщин детородного возраста на расчетный срок, чел.

Возрастные категории женщин детородного возраста, лет	01.01.2022 (отчет)	Прогноз на 2031 год по сценариям					
		Инерционный		Стабилизационный		Оптимистический	
		без учета миграции	с миграцией	без учета миграции	с миграцией	без учета миграции	с миграцией
15-19	2902	3764	4407	3765	4726	3765	4953
20-24	2739	3305	4032	3306	4175	3306	4334
25-29	3500	2889	3473	2890	3782	2890	3996
30-34	5047	2718	3973	2720	4437	2721	4809
35-39	5896	3456	4638	3459	4993	3462	5306
40-44	4876	4947	5672	4953	5896	4959	6086
45-49	4351	5729	6191	5738	6356	5748	6482
Всего	29311	26809	32386	26830	34364	26852	35967

Масштабы убыли будут определяться различиями в уровнях рождаемости и смертности при реализации того или иного демографического сценария, а также миграционной ситуацией в Аксайском районе.

Так как миграционный прирост в Аксайском районе является ведущим фактором, способным коренным образом изменить динамику численности населения, определение будущих возможных объемов миграции на период до 2031 года является исключительно важным вопросом в прогнозировании перспективной численности населения Аксайского района. Вместе с тем, прогноз объемов миграции весьма сложная задача, так как резко и полярно реагирует на любые изменения во внешней среде (геополитическая ситуация, принятие/отклонение государственных программ стимулирующих механический приток населения, развитие экономики и экономических условий как в самом районе, так и за его пределами, экологическая обстановка и прочие).

Аксайский район один из немногих муниципальных районов области, характеризующийся миграционным приростом в последнем десятилетии. Намечившаяся тенденция роста миграционного прироста в ретроспективе, позволяет ожидать как минимум сохранение высокого положительного сальдо миграции на территории района в прогнозном периоде. При этом инерционный сценарий развития будет предполагать заметное уменьшение объемов миграции,

стабилизационный – сохранение миграционных потоков на среднем уровне последних пяти лет. А оптимистический – максимально высокий и потенциально достижимый объем ежегодных миграционных вливаний.

Из-за сложности прогнозирования социально-экономических процессов в отдельные годы прогнозного периода возможны резкие перепады роста и убыли миграции, но, в общем, прогнозная тенденция механического движения населения при всех сценариях развития определена в положительном диапазоне.

Инерционный сценарий развития демографических процессов будет иметь место при условии сохранения сложившейся в последние годы тенденций консервации ряда негативных демографических и социально-экономических показателей. Но так как и его развитие будет сопровождаться достаточно крупным ежегодным миграционным вливанием, удастся избежать систематического сокращения, как численности женщин детородного возраста, так и числа рожденных детей в конечном итоге как это предусмотрено в закрытой демографической модели (табл.3.2.1). Как видно из обозначенной выше таблицы, численность женщин данной категории с учетом заложенных объемов миграции в предстоящем десятилетии возрастет на 10,5%: с 29,3 тыс. человек в 2022 году до 32,4 тыс. человек к 2031 году. В результате, количество рожденных детей при инерционном сценарии развития к 2031 году возрастет до 1,3 тыс. человек. Тем не менее, коэффициент рождаемости в Аксайском районе к 2031 году сократится до 9,6 рожденных детей на 1000 населения, что обусловлено сменой многочисленного поколения 80-х годов. Через десятилетие, за пределами расчетного срока, начнется новая «демографическая волна», так как в детородный возраст начнут входить более многочисленное поколение, рожденные в 2005-2015 года многочисленным поколением 80-х. и количество рожденных детей начнет постепенно возрастать с большими темпами.

Динамика показателей смертности будет во многом определяться также «демографической волной»: через пятилетие в старшие возрастные группы войдут малочисленные поколения рожденных в 1941-1945 гг., однако уже через десять лет поколение лиц старше трудоспособного возраста начнет стремительно возрастать за счет многочисленного трудоспособного населения, рожденного в послевоенные годы, а также за счет высокого удельного веса их в совокупных потоках миграции. Продолжится простое старение населения. Это и объясняет масштабный рост абсолютных и относительных показателей смертности в середине прогнозного периода (табл. 2.2.5).

Табл. 2.2.5

Прогноз основных демографических показателей Аксайского района при инерционном сценарии развития

	Срединные показатели за предшествующую пятилетку, чел.		
	01.01.2022	2026 (прогноз)	2031 (прогноз)
Родилось	1255	1296	1333
Умерло	1359	1683	1839
Естественный прирост/убыль(-)	-104	-387	-506
Миграционный прирост/убыль(-)	2352	2000	1500
в том числе коэффициент на 1000 жителей			
Родилось	10,7	9,7	9,6
Умерло	11,5	12,6	13,2
Естественный прирост/убыль(-)	-0,8	-2,9	-3,6
Миграционный прирост/убыль(-)	20,0	14,9	10,8

Как следствие, естественная убыль населения в Аксайском районе при данном сценарии не только сохранится, но и будет систематически возрастать в течение всего прогнозного периода.

При инерционном сценарии развития миграционные потоки определены на уровне 1,5 -2 тыс. человек в год, что несколько ниже средних значений за последние пятилетие, тем не менее этого окажется вполне достаточно для полной компенсации естественной убыли и обеспечения общего проста населения района на расчетный срок.

Стабилизационный сценарий развития демографических процессов возможен при условии роста рождаемости в рамках проводимой государством демографической политики, направленной на изменение репродуктивных моделей поведения, репродуктивных планов, поддержку семей и т.д. Вторым условием стабилизационного сценария развития является одновременное уменьшение смертности, особенно в возрасте до года и трудоспособном возрасте, увеличение продолжительности жизни, уменьшение заболеваемости социально-обусловленными болезнями и т.д. Помимо этого, необходимым условием данного варианта развития является ежегодное стабильное обеспечение миграционного прироста населения и изменение структуры мигрирующих.

Основные показатели воспроизводства населения при данном сценарии развития несколько улучшатся в сравнении с инерционным вариантом, однако преодолеть естественную убыль останется невозможным. Кардинально ситуацию в этом отношении не изменят и предпринимаемые на национальном уровне мероприятия по стимулированию рождаемости, так как даже при некотором росте уровня рождаемости в расчете на 1000 женщин детородного возраста общий коэффициент рождаемости все равно будет уменьшаться к 2031 году ввиду резкого

дисбаланса в возрастной структуре женщин детородного возраста. Несбалансированность возрастной структуры будет определяющим фактором естественной убыли населения (табл.2.2.6).

Табл. 2.2.6.
Прогноз основных демографических показателей Аксайского района при стабилизационном сценарии развития

	Срединные показатели за предшествующую пятилетку, чел.		
	01.01.2022	2026 (прогноз)	2031 (прогноз)
Родилось	1255	1374	1531
Умерло	1359	1619	1735
Естественный прирост/убыль(-)	-104	-245	-204
Миграционный прирост/убыль(-)	2352	2300	2400
в том числе коэффициент на 1000 жителей			
Родилось	10,7	10,1	10,5
Умерло	11,5	11,9	11,9
Естественный прирост/убыль(-)	-0,8	-1,8	-1,4
Миграционный прирост/убыль(-)	20,0	17,0	16,4

Положительная миграция приведет к увеличению демографического потенциала, и как следствию большему количеству рожденных детей, повышению коэффициента рождаемости. Однако в силу инертности демографических процессов кардинально изменить тенденцию и масштабы показателя смертности останется невозможным. Основным фактором роста уровня смертности является несбалансированность возрастной структуры и постоянный рост и так критически высокого удельного веса лиц старше трудоспособного возраста. Высокая смертность станет основным фактором сохранения естественной убыли в расчетном периоде.

Возможности, а отчасти и масштабы дальнейших демографических изменений, уже заложены в возрастно-половой и брачной структурах населения, сформировавшихся под влиянием прошлого демографического развития. Поэтому, направленные меры различного характера и содержания в области социальной поддержки семей и привлечения мигрантов помогут лишь стабилизировать численность населения, улучшить возрастной состав и заложить основы дальнейшего воспроизводства населения.

Самым благоприятным для Аксайского района, но и в то же время, наиболее маловероятным является *оптимистический прогноз* развития населения. Вероятность развития оптимистического варианта в Аксайском районе будет определяться его способностью к быстрому преодолению остаточных кризисных явлений в социальной и производственной сферах, эффективностью предпринимаемых мер по стимулированию рождаемости, системой мероприятий

по изменению образа жизни населения, созданию условий для стабильного крупномасштабного притока внешних мигрантов.

Табл.2.2.7.

Прогноз основных демографических показателей Аксайского района при оптимистическом сценарии развития

	Срединные показатели за предшествующую пятилетку, чел.		
	01.01.2022	2026 (прогноз)	2031 (прогноз)
Родилось	1255	1502	1758
Умерло	1359	1633	1767
Естественный прирост/убыль(-)	-104	-131	-9
Миграционный прирост/убыль(-)	2352	2700	3000
в том числе коэффициент на 1000 жителей			
Родилось	10,7	10,9	11,6
Умерло	11,5	11,9	11,6
Естественный прирост/убыль(-)	-0,8	-1,0	-0,1
Миграционный прирост/убыль(-)	20,0	19,6	19,7

Миграционные процессы на протяжении всего прогнозного периода при данном сценарии развития будут характеризоваться постепенным нарастанием. Вторым необходимым условием роста численности на перспективу является увеличение доли в структуре мигрирующих именно трудоспособного населения, детей и подростков (что в свою очередь поможет стабилизировать уровень рождаемости). Тенденции и масштабы смертности в Аксайском районе сохранятся, так же как и при инерционном сценарии развития, однако за счет роста числа детей, молодежи и трудоспособного населения (активно участвующих в миграционных процессах) общий коэффициент смертности (на 1000 населения) заметно сократится. Однако этого также окажется недостаточно для обеспечения простого воспроизводства населения. Резкая несбалансированность возрастной структуры будет определяющим фактором сохранения естественной убыли в Аксайском районе в течение всего прогнозного периода – табл.2.2.7. Переход демографической модели Аксайского района на естественное воспроизводство, возможен лишь за пределами расчетного периода, при условии постоянного притока миграции в объеме более 2,7 тыс. человек в год с преобладанием в их структуре трудоспособного населения с детьми.

Решение проблемы положительной динамики численности населения Аксайского района и других демографических показателей на расчетную перспективу может быть сопряжено только с масштабами притока мигрантов в район. Произведенные расчеты показывают, что заложенный крупный миграционный прирост в первой половине прогнозного периода, несколько

оптимизирующий возрастную структуру населения, способен привести к значительному сокращению естественной убыли в конце прогнозного периода.

Однако в целом, весьма проблематичной является вероятность развития на расчетную перспективу оптимистического сценария. Даже при успешном решении многих социально-экономических проблем добиться соответствующих успехов в демографической сфере (роста возрастных коэффициентов рождаемости и сокращения смертности) крайне трудно. Это связано с присущим ей консерватизмом, естественным процессом старения населения и соответствующим сокращением численности женщин детородного возраста, а также проблематичностью роста массового притока мигрантов (дефицит трудовых ресурсов испытывают почти все районы и регионы страны).

Табл.2.2.8.

Оценка численности населения Аксайского района по сценариям развития на расчетный срок

	Отчет на 01.01.2022, тыс. чел.	Прогноз на расчетный 2031 год, тыс. чел.	темпы роста, % к 2022 году
Инерционный	124,5	139,5	112,0
Стабилизационный		146,3	117,5
Оптимистический		152,0	122,1

Произведенные выше расчеты динамики численности населения, его рождаемости и смертности, позволили выявить и сопровождающие их как позитивные, так и негативные сдвиги в возрастной структуре населения Аксайского района на перспективу до 2031 года (табл. 2.2.9).

Табл.2.2.9.

Прогноз возрастной структуры населения Аксайского района на расчетную перспективу (с учетом миграций), тыс. чел.

Возрастная группа	Ед. изм.	01.01.2022 (отчет)	2031 год (прогноз)		
			инерционный	Стабилизационный	Оптимистический
0-14	тыс.чел.	21,2	23,8	25,7	27,7
	%	17,0	17,1	17,6	18,3
15-59	тыс.чел.	77,2	85,9	90,2	93,5
	%	62,0	61,6	61,6	61,5
60 и старше	тыс.чел.	26,2	29,7	30,4	30,8
	%	21,0	21,3	20,8	20,3
Всего	тыс.чел.	124,6	139,5	146,3	152,0
	%	100,0	100,0	100,0	100,0

Из-за крайней несбалансированности возрастной структуры, рост числа жителей в трудоспособном возрасте на перспективу сопряжено исключительно с масштабами миграции. Так, заложенных объемов миграции даже при оптимистическом сценарии развития, оказывается недостаточным для стабилизации трудовых ресурсов муниципального района в прогнозном периоде – удельный вес их немного сократится.

Численность и удельный вес лиц старше трудоспособного возраста при этом будет критически возрастать, что уже заложено в возрастной структуре района и усилится в случае оттока молодежи и детей.

На этом фоне категория детей и подростков до 14 лет даже при инерционном сценарии будет немного возрастать, так как мигрируют в район целыми семьями. Более детально рассмотрев категорию лиц младше трудоспособного возраста можно отметить более существенный рост численности детей школьного возраста, благодаря демографическому росту рождаемости 2012-2016 годах, заложивших возрастную и численную структуру школьников на прогнозный период (табл.2.2.10).

Табл.2.2.10.

Прогноз численности детей дошкольного возраста (0-6 лет) и школьного возраста (7-17 лет) в Аксайском районе на расчетный период, тыс. чел.

Сценарии развития	дети дошкольного возраста (0-6 лет)		дети школьного возраста (7-17 лет)	
	2022 (отчет)	2031 (прогноз)	2022 (отчет)	2031 (прогноз)
Инерционный	9,7	10,9	14,9	18,3
Стабилизационный		12,2		19,4
Оптимистический		13,5		20,4

Категория детей дошкольного возраста, благодаря положительной миграции, не начнет систематически сокращаться, а будет способна выдержать заложенный в 2022 году уровень до конца прогнозного периода даже при инерционном сценарии. За пределами расчетного срока начнется новая волна роста детей дошкольного возраста.

Результаты прогнозирования согласованы с Администрацией Аксайского района. Для целей территориального планирования Аксайского района был принят стабилизационный вариант демографического развития.

2.3. НОРМАТИВНАЯ ОБЕСПЕЧЕННОСТЬ НАСЕЛЕНИЯ АКСАЙСКОГО РАЙОНА
ОБЪЕКТАМИ МЕСТНОГО ЗНАЧЕНИЯ СОЦИАЛЬНОЙ ИНФРАСТРУКТУРЫ

Для определения нормативной обеспеченности населения Аксайского муниципального района объектами местного значения в части социальной инфраструктуры использовались следующие правовые акты местных, региональных и федеральных органов исполнительной власти:

- Местные нормативы градостроительного проектирования Аксайского муниципального района Ростовской области, утв. Решением собранием депутатов Аксайского района от 17.09.2021 №616 (МНГП);
- Региональные нормативы градостроительного проектирования Ростовской области, утв. Постановлением министерства строительства, архитектура и территориального развития Ростовской области от 09.08.2016 № 9 «О региональных нормативах градостроительного проектирования Ростовской области» (РНГП);
- СП 42.13330.2016 «СНиП 2.07.01-89*. Градостроительство. Планировка и застройка городских и сельских поселений»
- Методические рекомендации по развитию сети образовательных организаций и обеспеченности населения услугами таких организаций, включающие требования по размещению организаций сферы образования, в том числе в сельской местности, исходя из норм действующего законодательства Российской Федерации, с учетом возрастного состава и плотности населения, транспортной инфраструктуры и других факторов, влияющих на доступность и обеспеченность населения услугами сферы образования (утверждены Климовым А.А. 04.05.2016 НАК-15/02вн), направленные письмом Министерства образования и науки Российской Федерации от 04.05.2016 N АК-950/02 «О методических рекомендациях» (далее - Рекомендации N АК-15/02вн);
- Методические рекомендации субъектам Российской Федерации и органам местного самоуправления по развитию сети организаций культуры и обеспеченности населения услугами организаций культуры, введенные в действие распоряжением Министерства культуры Российской Федерации от 02.08.2017 N Р-965 (далее - Рекомендации-965);
- Методические рекомендации о применении нормативов и норм при определении потребности субъектов Российской Федерации в объектах физической культуры и спорта, введенные в действие Приказом Министерства спорта Российской Федерации от 21.03.2018 N 244 в ред. от 14.04.2020 (далее - Рекомендации-244)

Проектная мощность существующих учреждений социальной сферы

Аксайского муниципального района рассчитана на основании полученных исходных данных от Администрации МО путем анкетирования.

При определении нормативной обеспеченности населения Аксайского муниципального района объектами местного значения в части социальной инфраструктуры по состоянию на начало 2022г. была использована существующая численность населения района 124,5 тыс. человек, на расчетный срок проекта (2031г.) в СТП была использована принятая прогнозная численность населения Аксайского муниципального района 146,3 тыс. чел.

Необходимо отметить, что некоторые расчетные показатели в МНГП были приняты в соответствии с документом, который утратил силу в 2017 году:

- Распоряжение от 3 июля 1996 г. N 1063-р СОЦИАЛЬНЫЕ НОРМАТИВЫ И НОРМЫ, утратило силу с 22 декабря 2017 года в связи с изданием Распоряжения Правительства РФ от 22.12.2017 № 2905-р.

При наличии разногласий в определении нормативной потребности населения муниципального района объектами социальной сферы, в расчетах настоящего проекта внесения изменений в СТП Аксайского муниципального района сроком до 2031 года, ориентировались на федеральные стандарты.

Таблица 2.3.1.
**Нормативная обеспеченность населения Аксайского муниципального района объектами местного значения
в части социальной инфраструктуры**

№ п/п	Вид объекта	Обеспеченность				
		Существующая сеть	Рекомендуемая ⁶		Избыток/недостаток (-) мощностей	
		2021 год	2021 год	2031 год	2021 год	2031 год
1.	Объекты местного значения в сфере образования					
1.1.	Дошкольные образовательные организации (тыс. мест)	4,6	6,0	6,3	-1,4 ⁷	-1,7
1.2.	Общеобразовательные организации (тыс. мест)	10,6	10,3	12,1	0,3 ⁸	-1,5
1.3.	Самостоятельные организации дополнительного образования детей (тыс. мест), в т.ч.	1,9	3,5	4,3	-1,6 ⁹	-2,4
	Организации ДОД, реализующие предпрофессиональные программы в области искусств (ДШИ, ДМШ) ед. (тыс. мест)	3 (1)	7 (1,8)	7 (2,3)	-4 (-0,8)	-4(-1,3)
2.	Объекты местного значения в сфере культуры					
2.1.	Межпоселенческая библиотека, ед.	9	1	1	1	1
2.2.	Детская библиотека, ед.	1	1	1	0	0
2.3.	Центр культурного развития / РДК, ед.	1	1	1	0	0
2.4.	Учреждения клубного типа, ед.	35	11	11	24	24
2.5.	Учреждений культурно-досугового типа, тыс. мест	4,6	7,7	9,0	-3,1	-4,4
2.6.	Музеи, ед.	5	1	1	4	4
2.7.	Концертные залы, ед.	-	1	1	-1	-1
2.8.	Кинозал	0	7	7	-7	-7
2.9.	Парк культуры и отдыха	1	1	1	0	0

⁶ В случае развития стабилизационного демографического прогноза

⁷ В разрезе муниципальных образований имеется дефицит мест ДДУ общей мощностью в 1543 мест (см. таблица 2.3.2)

⁸ В разрезе муниципальных образований имеется дефицит мест ОУ общей мощностью в 1955 мест (см. таблица 2.3.5)

⁹ В разрезе муниципальных образований имеется дефицит мест ДОД общей мощностью в 2021 мест (см. таблица 2.3.8-2.3.9)

№ п/п	Вид объекта	Обеспеченность				
		Существующая сеть	Рекомендуемая		Избыток/недостаток (-) мощностей	
		2021 год	2021 год	2031 год	2021 год	2031 год
3.	Объекты местного значения в сфере физической культуры и спорта					
3.1.	Объекты физкультуры и спорта: единовременная пропускная способность объектов физкультуры и спорта (ЕПС), тыс. человек	н/д		17,8
3.2.	Стадион с трибунами вместимостью более 1,5 тыс. мест	0	1	1	-1	-1
3.3.	Детско-юношеские спортивные школы, тыс. кв. м общей площади	2,1	1,2	1,5	0,9	0,6 ¹⁰
3.4.	Универсальные спортивные залы, тыс. кв. м общей площади	н/д	30,0	35,2
3.5.	Бассейны, тыс. кв. м. зеркала воды	н/д	3,1	3,6
3.6.	Спортивно - досуговый центр на территориях малоэтажной застройки в городах и пригородных поселениях, тыс. кв. м общей площади	н/д	37,4	44,0

¹⁰ Не учитывает потребности городского поселения в 30% обеспеченности школьников внеклассным дополнительным образование

Обоснование расчетных показателей нормативной обеспеченности населения Аксайского района объектами местного значения в части социальной инфраструктуры.

Расчет минимально допустимого уровня обеспеченности населения объектами социальной инфраструктуры был произведен по всем трем сценариям демографического развития. Учитывая территориальные возможности развития Аксайского городского поселений, для расчетов потребностей городского и сельского населения уровень урбанизации района на расчетный период был принят в размене 35%.

1. Объекты местного значения в сфере образования

1.1. Дошкольные образовательные организации

По состоянию на начало 2022 год сеть учреждений дошкольного образования Аксайского муниципального района составила 4,6 тыс. мест (данные анкетирования).

В соответствии действующими Методическими рекомендациями по развитию сети образовательных организаций (Рекомендации N АК-15/02вн), для сельских поселений на 100 детей в возрасте от 0 до 7 лет должно приходиться не менее 45 мест в дошкольных образовательных учреждениях, для городских поселений – 65 мест.

Расчет нормативной обеспеченности населения Аксайского района учреждениями дошкольного образования в территориальном разрезе на начало 2022 года представлен в таблице 2.3.2.

Таблица 2.3.2.

Нормативная ёмкость учреждений дошкольного образования Аксайского муниципального района в разрезе муниципальных образований по состоянию на начало 2022 года

		Численность детей 0-7 лет на 01.01.2022 год, тыс. чел. ¹¹	Фактическая ёмкость ДОУ, мест	Нормативная ёмкость ДОУ, мест	Избыток / недостаток (-) мощностей, мест
Аксайский муниципальный район		11,3	4603	5959	-1356
1	Аксайское г. п.	4,3	1883	2791	-908
2	Большелогское с.п.	1,4	579	614	-35
3	Верхнеподпольненское с.п.	0,3	170	125	45
4	Грушевское с.п.	0,5	200	212	-12
5	Истоминское с.п.	0,5	184	216	-32
6	Ленинское с.п.	0,4	151	169	-18
7	Мишкинское с.п.	0,5	80	231	-151
8	Ольгинское с.п.	0,7	194	306	-112
9	Рассветовское с.п.	1,2	702	561	141
10	Старочеркасское с.п.	0,3	95	141	-46
11	Щепкинское с.п.	1,3	365	594	-229

¹¹ расчетно

В территориальном разрезе имеется значительный дисбаланс в обеспеченности населения мощностями дошкольных учреждений. Так, при общем дефиците мест ДДУ в муниципальном районе в целом в размере 1356 мест, в системе дошкольного образования 7-ти муниципальных образований совокупный дефицит мест ДДУ составляет уже 1513 мест:

- Аксайское городское поселение – 908 мест;
- Большелогское сельское поселение – 35 мест;
- Истоминское сельское поселение – 32 места;
- Мишкинское сельское поселение – 151 мест;
- Ольгинское сельское поселение – 112 мест;
- Старочеркасское сельское поселение – 46 мест;
- Щепкинское сельское поселение – 229 места.

Прогнозная численность детей Аксайского района в возрасте 0-7 лет и расчет будущей потребности в учреждениях дошкольного образования в соответствии с Методическими рекомендациями представлены в таблице 2.3.3.

Таблица 2.3.3.

Прогнозная численность детей дошкольного возраста в Аксайском районе и будущая потребность в учреждениях дошкольного образования района на расчетный срок – 2031 год (без учета потребностей трудовой миграции в городское поселение)

Сценарии развития	Прогнозная численность детей дошкольного возраста в 2031 году, тыс. чел.			Потребность в ДДУ в 2031 году, тыс. мест		
	всё население	в т.ч.		всё население	в т.ч.	
		городское	сельское		городское	сельское
Инерционный	10,9	3,8	7,1	5,7	2,5	3,2
Стабилизационный	12,2	4,3	7,9	6,3	2,8	3,6
Оптимистический	13,5	4,7	8,8	7,0	3,1	3,9

Учитывая, что на перспективу определен рост численности населения Аксайского района, потребности в дошкольных учреждениях будут только возрастать. Для решения дисбаланса в территориальной обеспеченности населения ДДУ и равного доступа детей к дошкольному образованию по всей территории района, в первую очередь необходимо ликвидировать имеющийся дефицит мест в указанных выше семи муниципальных образований общей мощностью 1,5 тыс. мест, а также обеспечить строительство ДДУ в районах интенсивной жилой застройки. В связи этим, с учетом предложений Управления образования Аксайского района, настоящий проект внесения изменений в СТП Аксайского муниципального района предлагается осуществить строительство следующих объектов – таблице 2.3.4.

Таблица 2.3.4.

Перечень объектов местного значения муниципального района в области дошкольного образования, планируемых к строительству на расчетный период в рамках проекта внесения изменений СТП Аксайского района до 2031 года

№ пп	Наименование объекта	Статус*	Основные характеристики объекта	Местоположение объекта	Очередность строительства	Основание для включения в перечень
1.	Дошкольное образовательное учреждение	С	220 мест	Аксайское ГП, г. Аксай, ул. Чапаева	до 2025г.	Муниципальная программа «Развитие образования»
2.	Дошкольное образовательное учреждение	С	120 мест	Аксайское ГП, г. Аксай в районе улицы Ермака, кад. номер участка 61:02:0600010:14686	до 2025г.	Проект внесения изменений в СТП Аксайского района
3.	Дошкольное образовательное учреждение	С	60 мест применить типовые проектные решения (встроено-пристроенные)	Аксайское ГП, г. Аксай, ул. Садовая	до 2025г.	Проект внесения изменений в СТП Аксайского района
4.	Дошкольное образовательное учреждение	С	60 мест применить типовые проектные решения (встроено-пристроенные)	Аксайское ГП, г. Аксай, ул. Речников	до 2025г.	Проект внесения изменений в СТП Аксайского района
5.	Дошкольное образовательное учреждение	С	Мощность 80 мест, применить типовые проектные решения	Аксайское ГП, г. Аксай, ул. Речников, кад. номер участка 61:02:0600010:21905	до 2025г.	Проект внесения изменений в СТП Аксайского района
6.	Дошкольное образовательное учреждение	С	Мощность 260 мест, применить типовые проектные решения	Аксайское ГП, г. Аксай, от МЕГИ в западном направлении	до 2025г.	Проект внесения изменений в СТП Аксайского района

№ пп	Наименование объекта	Статус*	Основные характеристики объекта	Местоположение объекта	Очередность строительства	Основание для включения в перечень
7.	Дошкольное образовательное учреждение	С	Мощность 260 мест, применить типовые проектные решения	Аксайское ГП, г. Аксай, от МЕГИ в западном направлении	до 2025г.	Проект внесения изменений в СТП Аксайского района
8.	Дошкольное образовательное учреждение	С	Мощность 260 мест, применить типовые проектные решения	Аксайское ГП, г. Аксай	до 2025г.	Проект внесения изменений в СТП Аксайского района
9.	Дошкольное образовательное учреждение	С	Мощность 45 мест, применить типовые проектные решения	Аксайское ГП, г. Аксай, садоводческое товарищество «Надежда-Ива»	до 2025г.	Проект внесения изменений в СТП Аксайского района
10.	Дошкольное образовательное учреждение	С	Мощность 120 мест, применить типовые проектные решения	Большелогское СП, х. Большой Лог	до 2025г.	Проект внесения изменений в СТП Аксайского района
11.	Дошкольное образовательное учреждение	С	Мощность 120 мест, применить типовые проектные решения	Большелогское СП, п. Янтарный	до 2025г.	Проект внесения изменений в СТП Аксайского района
12.	Дошкольное образовательное учреждение	С	Мощность 120 мест, применить типовые проектные решения	Большелогское СП, п. Камышеваха	до 2025г.	Проект внесения изменений в СТП Аксайского района
13.	Дошкольное образовательное учреждение	С	Мощность 60 мест, применить типовые проектные решения	Большелогское СП, п. Водопадный	до 2025г.	Проект внесения изменений в СТП Аксайского района
14.	Дошкольное образовательное учреждение	С	Мощность 120 мест, применить типовые проектные решения	Большелогское СП, п. Российский	до 2025г.	Проект внесения изменений в СТП Аксайского района

№ пп	Наименование объекта	Статус*	Основные характеристики объекта	Местоположение объекта	Очередность строительства	Основание для включения в перечень
15.	Дошкольное образовательное учреждение	С	Мощность 50 мест, применить типовые проектные решения	Истоминское СП, х. Островского	до 2025г.	Проект внесения изменений в СТП Аксайского района
16.	Дошкольное образовательное учреждение	С	Мощность 60 мест, применить типовые проектные решения	Мишкинское СП, п. Опытный	до 2025г.	Проект внесения изменений в СТП Аксайского района
17.	Дошкольное образовательное учреждение	С	Мощность 60 мест, применить типовые проектные решения	Мишкинское СП, ст. Мишкинская	до 2025г.	Проект внесения изменений в СТП Аксайского района
18.	Дошкольное образовательное учреждение	С	120 мест, применить типовые проектные решения	Ольгинское СП, ст. Ольгинская	до 2025г.	Проект внесения изменений в СТП Аксайского района
19.	Дошкольное образовательное учреждение	С	Мощность 100 мест, применить типовые проектные решения	Рассветовское СП, п. Красный Колос	до 2025г.	Проект внесения изменений в СТП Аксайского района
20.	Дошкольное образовательное учреждение	С	Мощность 80 мест, применить типовые проектные решения	Рассветовское СП, п. Золотой Колос	до 2025г.	Проект внесения изменений в СТП Аксайского района
21.	Дошкольное образовательное учреждение	С	Мощность 50 мест, применить типовые проектные решения	Старочеркасское СП, ст. Старочеркасская	до 2025г.	Проект внесения изменений в СТП Аксайского района
22.	Дошкольное образовательное учреждение	С	Мощность 220 мест, применить типовые проектные решения	Щепкинское СП, п. Верхнетемерницкий	до 2025г.	Муниципальная программа «Развитие образования»

№ пп	Наименование объекта	Статус*	Основные характеристики объекта	Местоположение объекта	Очередность строительства	Основание для включения в перечень
23.	Дошкольное образовательное учреждение	С	Мощность 110 мест, применить типовые проектные решения	Щепкинское СП, п. Щепкин	до 2025г.	Проект внесения изменений в СТП Аксайского района
24.	Дошкольное образовательное учреждение	С	Мощность 190 мест, применить типовые проектные решения	Щепкинское СП, п. Щепкин	до 2025г.	Проект внесения изменений в СТП Аксайского района
25.	Дошкольное образовательное учреждение	С	Мощность 40 мест, применить типовые проектные решения	Щепкинское СП, п. Нижнетемерницкий	до 2025г.	Проект внесения изменений в СТП Аксайского района
26.	Дошкольное образовательное учреждение	С	Мощность 50 мест, применить типовые проектные решения	Щепкинское СП, п. Возрожденный	до 2025г.	Проект внесения изменений в СТП Аксайского района
27.	Дошкольное образовательное учреждение	С	Мощность 140 мест, применить типовые проектные решения	Щепкинское СП, п. Октябрьский	до 2025г.	Проект внесения изменений в СТП Аксайского района

* Примечание - * С – строительство, Р – реконструкция.

1.2. Общеобразовательные организации

По состоянию на 2022 год сеть общеобразовательных учреждений Аксайского муниципального района составляет 10,6 тыс. мест (данные анкетирования).

В соответствии действующими Методическими рекомендациями по развитию сети образовательных организаций (Рекомендации N АК-15/02вн), для сельских поселений на 100 детей в возрасте от 7 до 18 лет должно приходиться не менее 45 мест в общеобразовательных учреждениях, для городских поселений – 95 мест.

Расчет нормативной обеспеченности населения Аксайского района учреждениями общего образования в территориальном разрезе на начало 2022 года представлен в таблице 2.3.5.

Таблица 2.3.5.
Нормативная ёмкость общеобразовательных учреждений Аксайского района в разрезе муниципальных образований по состоянию на начало 2022 года

		Численность детей 7-18 лет на 01.01.2022 год, тыс. чел.¹²	Фактическая ёмкость ОУ, мест	Нормативная ёмкость ОУ, мест	Избыток / недостаток (-) мощностей, мест
Аксайский муниципальный район		16,1	10626	10273	353
1	Аксайское г. п.	6,1	3977	5782	-1805
2	Большелогское с.п.	1,9	1600	870	730
3	Верхнеподпольненское с.п.	0,4	360	177	183
4	Грушевское с.п.	0,7	760	301	459
5	Истоминское с.п.	0,7	642	306	336
6	Ленинское с.п.	0,5	530	240	290
7	Мишкинское с.п.	0,7	400	328	72
8	Ольгинское с.п.	1,0	450	433	17
9	Рассветовское с.п.	1,8	750	795	-45
10	Старочеркасское с.п.	0,4	420	199	221
11	Щепкинское с.п.	1,9	737	842	-105

Несмотря на общий профицит в обеспеченности детей общеобразовательными учреждениями по Аксайскому району в целом, в разрезе муниципальных образований имеется значительный дефицит. В частности, сеть общеобразовательных:

- Аксайского городского поселения насчитывает недостаток в 1805 мест. Все учреждения работают в 2 смены и перегружены в 1,5 раза от проектной мощности;

¹² расчетно

- Рассветовского сельского поселения насчитывает недостаток в 45 мест;
- Щепкинского сельского поселения насчитывает недостаток в 105 мест;

Также из 16 общеобразовательных учреждений сельских поселения, 9 учреждений работают в 2 смены.

Прогнозная численность детей Аксайского района в возрасте 7-18 лет и расчет будущей потребности в учреждениях общего образования в соответствии с Методическими рекомендациями представлены в таблице 2.3.6.

Таблица 2.3.6.

Прогнозная численность детей школьного возраста в Аксайском районе и будущая потребность в общеобразовательных учреждениях на расчетный срок – 2031 год (без учета потребностей трудовой миграции в городское поселение)

Сценарии развития	Прогнозная численность детей школьного возраста в 2031 году, тыс. чел.			Потребность в ОУ в 2031 году, тыс. мест		
	всё население	в т.ч.		всё население	в т.ч.	
		городское	сельское		городское	сельское
Инерционный	18,3	6,4	11,9	11,4	6,1	5,4
Стабилизационный	19,4	6,8	12,6	12,1	6,5	5,7
Оптимистический	20,4	7,1	13,3	12,8	6,8	6,0

Вслед за ростом численности детей дошкольного возраста на перспективу в Аксайском районе ожидается и рост школьников. Учитывая высокую нагрузку на общеобразовательные учреждения г. Аксай в настоящее время, к 2031 году ситуация в этой области может стать критической. В связи с чем, необходимо в кратчайшие сроки начать комплексную застройку сети общеобразовательных учреждений в районах нового жилищного строительства по периферии городского поселения, чтобы уменьшить нагрузку на центр города, где сосредоточены основные общеобразовательные учреждения. Также это позволит снизить транспортную нагрузку на центр города и улучшить экологическую обстановку. В связи этим, с учетом предложений Управления образования Аксайского района, настоящий проект внесения изменений в СТП Аксайского муниципального района предлагается осуществить строительство следующих объектов – табл. 2.3.7.

Таблица 2.3.7.

Перечень объектов местного значения муниципального района в области дошкольного образования, планируемых к строительству на расчетный период в рамках проекта внесения изменений СТП Аксайского района до 2031 года

№ пп	Наименование объекта	Статус*	Основные характеристики объекта	Местоположение объекта	Очередность строительства	Основание для включения в перечень
1.	Средняя общеобразовательная школа	С	Мощность 880 мест, применить типовые проектные решения	Аксайское ГП, г. Аксай, ул. Речников, кадастровый номер участка 61:02:0120104:657	до 2025г.	Муниципальная программа «Развитие образования»
2.	Средняя общеобразовательная школа	С	Мощность 1100 мест, применить типовые проектные решения	Аксайское ГП, г. Аксай,	до 2025г.	Проект внесения изменений в СТП Аксайского района
3.	Средняя общеобразовательная школа	С	Мощность 1100 мест, применить типовые проектные решения	Аксайское ГП, г. Аксай, от МЕГИ в западном направлении	до 2025г.	Проект внесения изменений в СТП Аксайского района
4.	Средняя общеобразовательная школа	С	Мощность 1000 мест, применить типовые проектные решения	Большелогское СП, п. Янтарный	до 2025г.	Муниципальная программа «Развитие образования»
5.	Средняя общеобразовательная школа	С	Мощность 600 мест, применить типовые проектные решения	Большелогское СП, х. Большой Лог	до 2025г.	Проект внесения изменений в СТП Аксайского района
6.	Средняя общеобразовательная школа	С	Мощность 1000 мест, применить типовые проектные решения	Большелогское СП, п. Российский	до 2025г.	Проект внесения изменений в СТП Аксайского района
7.	Средняя общеобразовательная школа	С	Мощность 200 мест, применить типовые проектные решения	Истоминское СП, х. Островского	до 2025г.	Проект внесения изменений в СТП Аксайского района

№ пп	Наименование объекта	Статус*	Основные характеристики объекта	Местоположение объекта	Очередность строительства	Основание для включения в перечень
8.	Средняя общеобразовательная школа	С	Мощность 400 мест, применить типовые проектные решения	Мишкинское СП, ст. Мишкинская	до 2025г.	Проект внесения изменений в СТП Аксайского района
9.	Средняя общеобразовательная школа	С	Мощность 600 мест, применить типовые проектные решения	Ольгинское СП, ст. Ольгинская	до 2025г.	Проект внесения изменений в СТП Аксайского района
10.	Средняя общеобразовательная школа	С	Мощность 600 мест, применить типовые проектные решения	Рассветовское СП, п. Рассвет	до 2025г.	Проект внесения изменений в СТП Аксайского района
11.	Средняя общеобразовательная школа	С	Мощность 400 мест, применить типовые проектные решения	Рассветовское СП, п. Золотой Колос	до 2025г.	Проект внесения изменений в СТП Аксайского района
12.	Средняя общеобразовательная школа	С	Мощность 600 мест, применить типовые проектные решения	Щепкинское СП, п. Щепкин	до 2025г.	Проект внесения изменений в СТП Аксайского района

* Примечание - * С – строительство, Р – реконструкция.

1.3. Организации дополнительного образования детей

В соответствии с действующими Методическими рекомендациями по развитию сети образовательных организаций (Рекомендации N АК-15/02вн), нормативный охват детей в возрасте от 5 до 18 лет дополнительными образовательными программами должен составлять на уровне 70 - 75%. При этом:

- для сельских поселений на 100 детей в возрасте от 7 до 18 лет: 65 мест должны быть расположены при общеобразовательных учреждениях, а 10 мест – составлять самостоятельные учреждения ДОД;
- для городских поселений – на 100 детей в возрасте от 7 до 18 лет: 45 мест должны быть расположены при общеобразовательных учреждениях, а 30 мест – составлять самостоятельные учреждения ДОД.

Таким образом нормативная сеть учреждений дополнительного образования детей Аксайского муниципального района по состоянию на 2022 год должна составлять 15 тыс. мест, из них 11,4 тыс. мест должны располагаться на базе общеобразовательных учреждений, а 3,5 тыс. мест должны составить отдельные самостоятельные учреждения – табл. 2.3.8.

Таблица 2.3.8.
Нормативная ёмкость учреждений дополнительного образования детей Аксайского муниципального района в разрезе муниципальных образований по состоянию на 2022 год

		Укрупненная оценка численности детей в возрасте 5-18 лет на 01.01.2022 год, человек	Нормативная ёмкость учреждений дополнительного образования детей, мест	
			на базе общеобразовательных учреждений	отдельные учреждения
Аксайский муниципальный район		19928	11444	3502
1	Аксайское г. п.	7548	3397	2264
2	Большелогское с.п.	2398	1559	240
3	Верхнеподпольненское с.п.	488	318	49
4	Грушевское с.п.	829	539	83
5	Истоминское с.п.	842	547	84
6	Ленинское с.п.	661	429	66
7	Мишкинское с.п.	904	587	90
8	Ольгинское с.п.	1194	776	119
9	Рассветовское с.п.	2192	1425	219
10	Старочеркасское с.п.	550	357	55
11	Щепкинское с.п.	2322	1509	232

В Аксайском муниципальном районе сеть учреждений дополнительного образования детей представлена 8-мью учреждениями совокупной мощностью 1,9 тыс. мест – 54% от нормативной обеспеченности (таблица 2.3.9.)

Таблица 2.3.9.

Самостоятельные учреждения дополнительного образования детей Аксайского муниципального района в разрезе муниципальных образований по состоянию на 2022 год

	Наименование самостоятельных учреждения ДОД, местоположение	Вместимость по проекту, мест
1	Аксайское г. п.	943
	1. МБУ ДО ДЮСШ «Юность», г. Аксай, ул. Шевченко, 152	190
	2. МБУ ДО ДЮСШ «Юность», г. Аксай, ул. Чапаева, 299	200
	3. МБУ ДО ЦТДМ АР, г. Аксай, ул. Чапаева, 163/1	150
	4. МБУДО «ДШИ г. Аксай» г. Аксай, ул. Чапаева, 80	403
2	Большелогское с.п.	200
	1. МБУДО «ДМШ п. Реконструктор», форма обучения дневная, п. Реконструктор, ул. Ленина 15	200
3	Верхнеподпольненское с.п.	-
4	Грушевское с.п.	-
5	Истоминское с.п.	-
6	Ленинское с.п.	-
7	Мишкинское с.п.	-
8	Ольгинское с.п.	314
	1. МБУ ДО АР ДЮСШ №1, (внеклассная), ст. Ольгинская, ул. Ленина 78 кор.2	160
	2. «ДМШ ст. Ольгинской», ст. Ольгинская, ул. Ленина, 71	154
9	Рассветовское с.п.	430
	1. МБУДО «Детская школа искусств п. Рассвет», форма обучения дневная, п. Рассвет, ул. Экспериментальная, 66 б	430
10	Старочеркасское с.п.	-
11	Щепкинское с.п.	-

Общий дефицит мест в системе дополнительного образования детей (без учета учреждений, чья деятельность организована на базе общеобразовательных учреждений) составляет 2 тыс. мест. В территориальном разрезе дефицит мест в самостоятельных учреждениях ДОД имеется 9 из 11 муниципальных образований:

- Аксайское городское поселение – 1321 мест;
- Большелогское сельское поселение – 40 мест;
- Верхнеподпольненское сельское поселение – 49 мест;
- Грушевское сельское поселение – 83 мест;
- Истоминское сельское поселение – 84 места;
- Ленинское сельское поселение – 66 мест;
- Мишкинское сельское поселение – 90 мест;
- Старочеркасское сельское поселение – 55 мест;
- Щепкинское сельское поселение – 232 места.

Прогнозная численность детей Аксайского района в возрасте 5-18 лет и расчет будущей потребности в учреждениях дополнительного образования в соответствии с Методическими рекомендациями представлены в таблице 2.3.10.

Таблица 2.3.10.

Прогнозная численность детей в возрасте 5-18 лет в Аксайском районе и будущая совокупная потребность в местах на программах дополнительного образования (с учетом учреждений, функционирующих на базе общеобразовательных учреждений) на расчетный срок – 2031 год (без учета потребностей трудовой миграции в городское поселение)

Сценарии развития	Прогнозная численность детей в возрасте 5-18 в 2031 году, тыс. чел.			Потребность в ДДУ в 2031 году, тыс. мест		
	всё население	в т.ч.		всё население	в т.ч.	
		городское	сельское		городское	сельское
Инерционный	23,6	8,3	15,3	17,7	6,2	11,5
Стабилизационный	25,1	8,8	16,3	18,8	6,6	12,2
Оптимистический	26,4	9,2	17,2	19,8	6,9	12,9

Таблица 2.3.11.

Нормативная обеспеченность детей Аксайского района в возрасте 5-18 лет местами на программах дополнительного образования на расчетный срок (2031 год), тыс. мест.

Сценарии развития	Число мест на программах дополнительного образования, реализуемых на базе образовательных организаций (за исключением общеобразовательных организаций), реализующих программы дополнительного образования			Число мест на программах дополнительного образования, реализуемых на базе общеобразовательных организаций		
	всё население	в т.ч.		всё население	в т.ч.	
		городское	сельское		городское	сельское
Инерционный	4,0	2,5	1,5	13,7	3,7	10,0
Стабилизационный	4,3	2,6	1,6	14,6	4,0	10,6
Оптимистический	4,5	2,8	1,7	15,3	4,2	11,2

Рост категории детей на расчетный период определен по всем сценариям развития, в результате ситуация с обеспеченностью их местами на программах дополнительного образования будет только усугубляться. Дефицит мест на программах дополнительного образования, реализуемых на базе образовательных организаций (за исключением общеобразовательных организаций), реализующих программы дополнительного образования к 2031 году составит порядка 4,3 тыс. мест (из них 2,6 тыс. мест в г. Аксае и 1,6 тыс. мест в сельских поселениях района), что потребует строительства новых учреждений.

Существующая сеть общеобразовательных учреждений сильно перегружена, обучение проходит в две смены, что также затрудняет организацию дополнительного обучения детей на их базе и требует скорейшего строительства новых СОШ, так как нормативное количество мест на программах дополнительного образования, реализуемых на базе общеобразовательных организаций к 2031 году

должно составить порядка 14,6 тыс. мест, из них 4 тыс. мест на базе СОШ г. Аксая и 10,6 тыс. мест в сельских поселениях.

К самостоятельным учреждениям дополнительного образования детей относят в том числе детские музыкальные школы, детские школы искусств, спортивные школы и др.

В соответствии с действующими Методическими рекомендациями по развитию сети образовательных организаций (Рекомендации N АК-15/02вн), нормативной обеспеченностью характеризуются только учреждения в области искусств - 12% детей в возрасте от 6,5 до 16 лет должны быть охвачены дополнительными предпрофессиональными программами в области искусства. Детские школы искусств при этом должны быть расположены во всех населенных пунктах с числом жителей от 3,0 до 10,0 тыс. чел. Поданным переписи 2020 года, к данным населенным пунктам относятся:

- г. Аксай (48372 человек) - 1 ДШИ на 0,4 тыс. мест.
- хутор Большой Лог (6319 человек) – нет.
- станица Грушевская (4291 человек) – нет.
- станица Мишкинская (3271 человек) – нет.
- станица Ольгинская (6402 человек) – 1 ДМШ на 0,15 мест
- поселок Рассвет (6064 человек) – 1 ДШИ на 0,43 мест
- поселок Верхнетемерницкий (6343 человек) – нет.

Учитывая критическую нагрузку на сеть общеобразовательных учреждений Аксайского района, в целях нормативного 75% обеспечения детей в возрасте 5 - 18 лет дополнительными образовательными программами в разных областях, настоящим проектом СТП Аксайского района предлагается активное развитие сети самостоятельных учреждений ДООД по разным направлениям – таблицы 2.3.12, 2.3.13.

Что касается сельской части района – нормативное обеспечение образовательными организациями (за исключением общеобразовательных организаций), реализующих программы дополнительного образования, составляет 10 мест на 100 детей в возрасте 5 - 18 лет (или 1,6 тыс. мест к 2031 году). В настоящем проекте внесения изменений СТП Аксайского района с учетом предложений по развитию от Управления образования Аксайского района планируется увеличить совокупную мощность сети самостоятельных учреждений ДООД в сельской части района до 2,3 тыс. мест.

Таблица 2.3.12.
Нормативная обеспеченность детей Аксайского района в возрасте 5-18 лет местами на программах дополнительного образования на расчетный срок (2031 год) с учетом предложений Управления образования Аксайского района, тыс. мест.

	Число мест на программах дополнительного образования, реализуемых на базе образовательных организаций (за исключением общеобразовательных организаций), реализующих программы дополнительного образования, тыс. мест всего по проекту СТП (из них существующие)	Число мест по отдельным направлениям программ, тыс. мест проектируемые (из них существующие)			
		Техническое	Естественно-научное и социально-педагогическое	по общеразвивающим программам	
				в области искусств	в области физической культуры и спорта
Аксайское г. п.	2,6 (1,0)	0,6	0,1 (0,1)	0,8 (0,4)	1,0 (0,4)
Большелогское с.п.	2,3 (0,9)			0,3 (0,2)	
Верхнеподпольненское с.п.					
Грушевское с.п.				0,1	0,2
Истоминское с.п.			0,1		0,1
Ленинское с.п.					
Мишкинское с.п.			0,1	0,1	
Ольгинское с.п.				0,1 (0,1)	0,3 (0,1)
Рассветовское с.п.				0,4 (0,4)	0,3
Старочеркасское с.п.			0,1		
Щепкинское с.п.				0,1	

Таблица 2.3.13.

Перечень объектов местного значения муниципального района в области дополнительного образования детей, планируемых к строительству на расчетный период в рамках проекта внесения изменений СТП Аксайского района до 2031 года

№ пп	Наименование объекта	Статус*	Основные характеристики объекта	Местоположение объекта	Очередность строительства	Основание для включения в перечень
1.	Детская школа искусств (ДМШ)	С	400мест	Аксайское ГП, г. Аксай	до 2031 г.	Проект внесения изменений в СТП Аксайского района
2.	Детская спортивная школа	С	600 мест	Аксайское ГП, г. Аксай	до 2031 г.	Проект внесения изменений в СТП Аксайского района
3.	Детский дом технического творчества	С	600 мест применить типовые проектные решения (встроено-пристроенные в районах многоэтажной жилой застройки)	Аксайское ГП, г. Аксай	до 2031 г.	Проект внесения изменений в СТП Аксайского района
4.	Детская школа искусств (ДМШ)	С	150 мест	Большелогское СП, х. Большой Лог	до 2031 г.	Проект внесения изменений в СТП Аксайского района
5.	Дом творчества	С	Мощность 100 мест, применить типовые проектные решения	Верхнеподпольненское СП, х. Верхнеподпольный	до 2031 г.	Проект внесения изменений в СТП Аксайского района
6.	Детская школа искусств (ДМШ)	С	100 мест	Грушевское СП, ст. Грушевская	до 2031 г.	Проект внесения изменений в СТП Аксайского района

№ пп	Наименование объекта	Статус*	Основные характеристики объекта	Местоположение объекта	Очередность строительства	Основание для включения в перечень
7.	Спортивная школа	С	Мощность 200 мест, применить типовые проектные решения	Грушевское СП, ст. Грушевская	до 2031 г.	Проект внесения изменений в СТП Аксайского района
8.	Спортивная школа	С	Мощность 120 мест, применить типовые проектные решения	Истоминское СП, х. Истомино	до 2031 г.	Проект внесения изменений в СТП Аксайского района
9.	Дом творчества	С	Мощность 100 мест, применить типовые проектные решения	Истоминское СП, х. Островского	до 2031 г.	Проект внесения изменений в СТП Аксайского района
10.	Детская школа искусств (ДМШ)	С	100 мест	Мишкинское СП, ст. Мишкинская	до 2031 г.	Проект внесения изменений в СТП Аксайского района
11.	Дом творчества	С	Мощность 100 мест, применить типовые проектные решения	Мишкинское СП, ст. Мишкинская	до 2031 г.	Проект внесения изменений в СТП Аксайского района
12.	Спортивная школа	С	Мощность 180 мест, применить типовые проектные решения	Ольгинское СП, ст. Ольгинская	до 2031 г.	Проект внесения изменений в СТП Аксайского района
13.	Спортивная школа	С	Мощность 300 мест, применить типовые проектные решения	Рассветовское СП, п. Рассвет	до 2031 г.	Проект внесения изменений в СТП Аксайского района
14.	Дом творчества	С	Мощность 100 мест, применить типовые	Старочеркасское СП,	до 2031 г.	Проект внесения изменений в СТП

№ пп	Наименование объекта	Статус*	Основные характеристики объекта	Местоположение объекта	Очередность строительства	Основание для включения в перечень
			проектные решения	ст. Старочеркасская		Аксайского района
15.	Детская школа искусств (ДМШ)	С	150 мест	Щепкинское СП, п. Верхнетемерницкий	до 2031 г.	Проект внесения изменений в СТП Аксайского района

* Примечание - * С – строительство, Р – реконструкция.

2. Объекты местного значения в сфере культуры

Расчет нормативной структуры объектов местного значения культуры проводился путем сравнительного анализа существующей сети учреждений культуры параметрам Методических рекомендаций по развитию сети организаций культуры с учетом перспективной численности населения Аксайского района:

- ✓ Межпоселенческая общедоступная библиотека – 1ед. на муниципальный район;
- ✓ Детская библиотека – 1ед. на муниципальный район;
- ✓ Центры культурного развития/районные дома культуры – 1 объект на муниципальный район.
- ✓ Городское поселение – 1 дом культуры на 25 тыс. человек (при численности от 25 до 100 тыс. чел.)
- ✓ Сельский дом культуры должен быть в каждом административном центре сельского поселения;
- ✓ Филиал сельского дома культуры - 1 объект на 1 тыс. человек сельского поселения.
- ✓ Краеведческий (тематический) музей – 1 ед. на муниципальный район, а также 1 ед. в каждом городском поселении;
- ✓ Концертный зал на муниципальный район 1 ед. независимо от количества населения;
- ✓ Кинозал - 1 кинозал в каждом городском поселение независимо от количества жителей (г. Аксай); и 1 кинозал на 3 тыс. чел. сельского населения в населенном пункте от 3 тыс. чел. (хутор Большой Лог, станица Грушевская, станица Мишкинская, станица Ольгинская, поселок Рассвет, поселок Верхнетемерницкий);
- ✓ Парк культуры и отдыха – 1 ед. на населенный пункт с численностью более 30 тыс. чел.

По состоянию на 2022 год сеть учреждений культурно-досугового типа Аксайского муниципального района составляет 4,6 тыс. мест (данные анкетирования).

В соответствии с Методическими рекомендациями нормативная ёмкость учреждений культурно досугового типа Аксайского муниципального района составляет 7,7 тыс. мест. Таким образом, на территории района имеется дефицит в 3 тыс. мест (таблица 2.3.14.).

Таблица 2.3.14.

Нормативная ёмкость учреждений культурно-досугового типа Аксайского муниципального района в разрезе муниципальных образований по состоянию на 2022 год

		Фактическая ёмкость учреждений культурно- досугового типа, мест	Нормативная ёмкость учреждений культурно- досугового типа, мест	Избыток / недостаток (-) мощностей, мест
Аксайский муниципальный район		4641	7661	-3020
1	Аксайское г. п.	678	1887	-1209
2	Большелогское с.п.	543	1049	-506
3	Верхнеподпольненское с.п.	460	260	200
4	Грушевское с.п.	305	415	-110
5	Истоминское с.п.	500	421	79
6	Ленинское с.п.	270	351	-81
7	Мишкинское с.п.	459	452	7
8	Ольгинское с.п.	320	560	-240
9	Рассветовское с.п.	305	959	-654
10	Старочеркасское с.п.	281	292	-11
11.	Щепкинское с.п.	520	1016	-496

Прогнозная численность населения Аксайского района к 2031 году будет постепенно вырастать, что потребует ввода новых мощностей учреждений культурно-досугового типа.

Учитывая территориальный дисбаланс в обеспеченности населения Аксайского муниципального района учреждениями сферы культуры, а также их бедственное материально-техническое состояние, проектом внесения изменений в СТП Аксайского муниципального района предлагается осуществить строительство следующих объектов – табл. 2.3.15.

Таблица 2.3.15.

Перечень объектов местного значения муниципального района в сфере культуры, планируемых к строительству на расчетный период в рамках проекта внесения изменений СТП Аксайского района до 2031 года

№ пп	Наименование объекта	Статус*	Основные характеристики объекта	Местоположение объекта	Очередность строительства	Основание для включения в перечень
1.	Культурно-развлекательный центр	С	Мощностью 300 мест применить типовые проектные решения	Грушевское СП, ст. Грушевская	до 2025г.	Проект внесения изменений в СТП Аксайского района
2.	Культурно-развлекательный центр	С	Мощностью 300 мест применить типовые проектные решения	Рассветовское СП, п. Рассвет	до 2025г.	Проект внесения изменений в СТП Аксайского района
3.	Клуб	С	Мощностью 300 мест применить типовые проектные решения	Старочеркасское СП, ст. Старочеркасская	до 2025г.	Проект внесения изменений в СТП Аксайского района
4.	Сельский дом культуры	С	Мощностью 100 мест применить типовые проектные решения	Старочеркасское СП, ст. Старочеркасская	до 2031г.	Проект внесения изменений в СТП Аксайского района
5.	Сельский дом культуры	С	Мощностью 100 мест применить типовые проектные решения	Мишкинское СП, х. Александровка	до 2025г.	Проект внесения изменений в СТП Аксайского района
6.	Сельский дом культуры	С	Мощностью 100 мест применить типовые проектные решения	Истоминское СП, п. Дорожный	до 2025г.	Проект внесения изменений в СТП Аксайского района
7.	Библиотека	С	Мощность и иные	г. Аксай	до 2025г.	Проект внесения

№ пп	Наименование объекта	Статус*	Основные характеристики объекта	Местоположение объекта	Очередность строительства	Основание для включения в перечень
			показатели определяются на последующих стадиях проектирования			изменений в СТП Аксайского района

* Примечание - * С – строительство, Р – реконструкция.

3. Объекты местного значения в сфере физической культуры и спорта

Обеспеченность объектами спорта в Российской Федерации, определяется исходя из Единовременной пропускной способности объекта спорта (далее - ЕПС). Усредненный норматив ЕПС (ЕПСнорм) в соответствии с Рекомендаций-244 составляет 122 человека на 1000 населения.

ЕПСнорм рассчитан исходя из необходимости решения первоочередной задачи - привлечение к 2030 году к систематическим (3 часа в неделю) занятиям физической культурой и спортом всего трудоспособного населения (в возрасте до 79 лет) и детей (в возрасте с 3 лет).

Таким образом, общая нормативная пропускная способность объектов физической культуры и спорта Аксайского района к 2031 году должна составлять порядка 17,8 тыс. человек.

Объекты физической культуры и спорта на территории Аксайского района представлены на всех трех уровнях: региональном, районном и местном. Большинство объектов физической культуры спорта являются объектами местного значения уровня поселений, что затрудняет расчет общей пропускной способности сети по району в целом.

К объектам районного значения относят:

- Муниципальные спортивные сооружения, предназначенные для организации и проведения официальных физкультурно-оздоровительных и спортивных мероприятий:
 - Спортивный зал МБОУ ДОД ДЮСШ «Юность» (г. Аксай);
 - Городской стадион (г. Аксай);
 - Дворец спорта_бассейн (г. Аксай).
- Муниципальные детско-юношеские спортивные школы:
 - МБУ ДО ДЮСШ «Юность», г. Аксай, ул. Шевченко, 152 (770,2 кв.м. спортивный зал);
 - МБУ ДО ДЮСШ «Юность», г. Аксай, ул. Чапаева, 299 (743,1 кв.м. спортивный зал);
 - МБУ ДО АР ДЮСШ №1, ст. Ольгинская, ул. Ленина 78 кор.2 (638,1 кв.м. спортивный зал);

В территориальном разрезе нормативная обеспеченность Аксайского района физкультурно-спортивными объектами по состоянию на 2022 год в соответствии с МНГП представлена в таблице 2.3.16.

Таблица 2.3.16.

Нормативная обеспеченность Аксайского района физкультурно-спортивными объектами в разрезе муниципальных образований по состоянию на 2022 год (МНГП)

		Спортивный зал общего пользования, (в т.ч. помещения для физкультурно-оздоровительных занятий в микрорайоне, Спортивно-тренажерный зал повседневного обслуживания), кв. м общей площади	Бассейн (открытый и закрытый общего пользования), кв. м зеркала воды	Детско-юношеская спортивная школа, кв. м общей площади	Спортивно- досуговый центр на территориях малоэтажной застройки в городах и пригородных поселениях, кв. м общей площади
Аксайский муниципальный район		29892	3114	1246	37366
1	Аксайское г. п.	11322	1179	472	14153
2	Большелогское с.п.	3597	375	150	4497
3	Верхнеподпольненское с.п.	733	76	31	916
4	Грушевское с.п.	1244	130	52	1555
5	Истоминское с.п.	1263	132	53	1579
6	Ленинское с.п.	991	103	41	1239
7	Мишкинское с.п.	1356	141	56	1694
8	Ольгинское с.п.	1791	187	75	2239
9	Рассветовское с.п.	3288	342	137	4110
10	Старочеркасское с.п.	825	86	34	1031
11.	Щепкинское с.п.	3483	363	145	4353

В соответствии с МНГП совокупная нормативная площадь детско-юношеских спортивных школ Аксайского района на 2022 год должна составлять 1246 кв.м., что в 1,7 раз меньше существующей мощности сети учреждений в районе. К 2031 году нормативная площадь детско-юношеских спортивных школ Аксайского района должна составить порядка 1463 кв.м. Данный показатель можно считать заниженным, так как в СП 42.13330.2016 «СНиП 2.07.01-89*» расчет исходит из обеспеченности всего 10% школьников внеклассным дополнительным образованием, из которых только 2,3% должны быть охвачены детско-юношескими спортивными школами. В соответствии с Рекомендацией N АК-15/02вн это актуально только для сельского населения, для городского населения установлен норматив в обеспеченности внеклассным дополнительным образованием 30% детей в возрасте 7-18 лет.

Учитывая рост численности населения Аксайского района, развитие сети объектов местного значения физкультуры и спорта предполагается в районах активной жилищной застройки, а также на территориях муниципальных образований, где выявлен в настоящее время недостаток мощностей (табл. 2.3.17.).

Наравне с учреждениями сферы культуры, объекты физической культуры и спорта также играют большую роль в повышении качества и уровня жизни на территории, обеспечивая не только занятость населения и удовлетворяя естественные потребности в движении, но и формируют здоровое поколение, укрепляя тем самым демографическую составляющую поселений.

Таблица 2.3.17.
Перечень объектов местного значения муниципального района в сфере физической культуры и спорта, планируемых к строительству / реконструкции на расчетный период в рамках проекта внесения изменений СТП Аксайского района до 2031 года

№ пп	Наименование объекта	Статус*	Основные характеристики объекта	Местоположение объекта	Очередность строительства	Основание для включения в перечень
1.	Стадион	С	Мощность определить в задании на проектирование, применить типовые проектные решения	г. Аксай	до 2025г.	Проект внесения изменений в СТП Аксайского района
2.	Физкультурно-оздоровительный комплекс	С	Площадь 300м ² применить типовые проектные решения	Большелогское СП, х. Большой Лог	до 2025г.	Проект внесения изменений в СТП Аксайского района
3.	Физкультурно-оздоровительный комплекс	С	Площадь 1000м ² , вместимость – 500 мест применить типовые проектные решения	Грушевское СП, ст. Грушевская	до 2025г.	Проект внесения изменений в СТП Аксайского района
4.	Физкультурно-оздоровительный комплекс	С	Площадь 300м ² применить типовые проектные решения	Истоминское СП, х. Истомино	до 2025г.	Проект внесения изменений в СТП Аксайского района
5.	Физкультурно-	С	Площадь 300м ²	Истоминское СП, х. Островского	до 2025г.	Проект

№ пп	Наименование объекта	Статус*	Основные характеристики объекта	Местоположение объекта	Очередность строительства	Основание для включения в перечень
	оздоровительный комплекс		применить типовые проектные решения			внесения изменений в СТП Аксайского района
6.	Физкультурно-оздоровительный комплекс	С	Площадь 300м ² применить типовые проектные решения	Истоминское СП, п. Дорожный	до 2025г.	Проект внесения изменений в СТП Аксайского района
7.	Физкультурно-оздоровительный комплекс	С	Площадь 300м ² применить типовые проектные решения	Ленинское СП, х. Ленина	до 2025г.	Проект внесения изменений в СТП Аксайского района
8.	Физкультурно-оздоровительный комплекс	С	Площадь 300м ² применить типовые проектные решения	Мишкинское СП, п. Опытный	до 2025г.	Проект внесения изменений в СТП Аксайского района
9.	Спортивный комплекс с бассейном	С	Площадь 500м ² , 340м ² площадь зеркала воды применить типовые проектные решения	Мишкинское СП, ст. Мишкинская	до 2025г.	Проект внесения изменений в СТП Аксайского района

№ пп	Наименование объекта	Статус*	Основные характеристики объекта	Местоположение объекта	Очередность строительства	Основание для включения в перечень
10.	Физкультурно-оздоровительный комплекс	С	Площадь 300м ² применить типовые проектные решения	Ольгинское СП, х. Нижнеподпольный	до 2025г.	Проект внесения изменений в СТП Аксайского района
11.	Физкультурно-оздоровительный комплекс	С	Площадь 300м ² применить типовые проектные решения	Ольгинское СП, х. Махин	до 2025г.	Проект внесения изменений в СТП Аксайского района
12.	Физкультурно-оздоровительный комплекс	С	Площадь 300м ² применить типовые проектные решения	Рассветовское СП, п. Аглос	до 2025г.	Проект внесения изменений в СТП Аксайского района
13.	Физкультурно-оздоровительный комплекс	С	Площадь 300м ² применить типовые проектные решения	Рассветовское СП, п. Рассвет	до 2025г.	Проект внесения изменений в СТП Аксайского района
14.	Физкультурно-оздоровительный комплекс	С	Площадь 300м ² применить типовые проектные решения	Рассветовское СП, п. Красный колос	до 2025г.	Проект внесения изменений в СТП Аксайского

№ пп	Наименование объекта	Статус*	Основные характеристики объекта	Местоположение объекта	Очередность строительства	Основание для включения в перечень
						района
15.	Физкультурно-оздоровительный комплекс	С	Площадь 300м ² применить типовые проектные решения	Рассветовское СП, п. Золотой колос	до 2025г.	Проект внесения изменений в СТП Аксайского района
16.	Спортивный комплекс с бассейном	С	Площадь 500м ² , 340м ² площадь зеркала воды применить типовые проектные решения	Старочеркасское СП, ст. Старочеркасская	до 2025г.	Проект внесения изменений в СТП Аксайского района
17.	Физкультурно-оздоровительный комплекс	С	Площадь 300м ² применить типовые проектные решения	Старочеркасское СП, х. Краснодворск	до 2025г.	Проект внесения изменений в СТП Аксайского района
18.	Спортивный комплекс с бассейном	С	Площадь 500м ² , 340м ² площадь зеркала воды применить типовые проектные решения	Старочеркасское СП, х. Рыбацкий	до 2025г.	Проект внесения изменений в СТП Аксайского района
19.	Спортивный комплекс с бассейном	С	Площадь 500м ² , 340м ² площадь зеркала воды применить типовые проектные решения	Щепкинское СП, п. Щепкин	до 2025г.	Проект внесения изменений в

№ пп	Наименование объекта	Статус*	Основные характеристики объекта	Местоположение объекта	Очередность строительства	Основание для включения в перечень
			проектные решения			СТП Аксайского района
20.	Физкультурно-оздоровительный комплекс	С	Площадь 300м ² применить типовые проектные решения	Щепкинское СП, х. Нижнетемерницкий	до 2025г.	Проект внесения изменений в СТП Аксайского района
21.	Спортивный комплекс с бассейном	С	Площадь 500м ² , 340м ² площадь зеркала воды применить типовые проектные решения	Щепкинское СП, п. Октябрьский	до 2025г.	Проект внесения изменений в СТП Аксайского района
22.	Крытый спортивный комплекс	С	Площадь 300м ² применить типовые проектные решения	Старочеркасское СП, ст. Старочеркасская	до 2025г.	Проект внесения изменений в СТП Аксайского района
23.	Строительство плоскостного спортивного сооружения	С	Мощностью и иные показатели определяются на последующих стадиях проектирования	Большелогское СП, п. Российский	до 2025г.	Проект внесения изменений в СТП Аксайского района
24.	Строительство плоскостного	С	Мощностью и иные показатели	Верхнеподпольненское СП, х. Алитуб	до 2025г.	Проект внесения

№ пп	Наименование объекта	Статус*	Основные характеристики объекта	Местоположение объекта	Очередность строительства	Основание для включения в перечень
	спортивного сооружения		определяются на последующих стадиях проектирования			изменений в СТП Аксайского района
25.	Строительство плоскостного спортивного сооружения	С	Мощностью и иные показатели определяются на последующих стадиях проектирования	Верхнеподпольненское СП, х. Верхнеподпольный	до 2025г.	Проект внесения изменений в СТП Аксайского района
26.	Строительство плоскостного спортивного сооружения	С	Мощностью и иные показатели определяются на последующих стадиях проектирования	Щепкинское СП, п. Темерницкий	до 2025г.	Проект внесения изменений в СТП Аксайского района

* Примечание - * С – строительство, Р – реконструкция.

3. ЗОНЫ С ОСОБЫМИ УСЛОВИЯМИ ИСПОЛЬЗОВАНИЯ ТЕРРИТОРИЙ, РАСПОЛОЖЕННЫЕ В ГРАНИЦАХ РАЙОНА

В соответствии со статьёй 1 Градостроительного кодекса РФ зонами с особыми условиями использования территорий называются охранные, санитарно-защитные зоны, зоны охраны объектов культурного наследия (памятников истории и культуры) народов Российской Федерации, водоохранные зоны, зоны охраны источников питьевого водоснабжения, зоны охраняемых объектов, иные зоны, устанавливаемые в соответствии с законодательством Российской Федерации.

Статьей 105 Земельного кодекса РФ определен закрытый перечень видов зон с особыми условиями использования территорий. На территории Аксайского района находятся следующие зоны с особыми условиями использования территорий:

- 1) зоны охраны объектов культурного наследия.

Зоны охраны объектов культурного наследия устанавливаются в соответствии с Федеральным законом от 25.06.2002 № 73-ФЗ «Об объектах культурного наследия (памятниках истории и культуры) народов Российской Федерации» (далее – Федеральный закон № 73-ФЗ), Положением о зонах охраны объектов культурного наследия (памятников истории и культуры) народов Российской Федерации, утвержденным постановлением Правительства Российской Федерации от 12.09.2015 № 972.

На территории, сопряженной с объектом культурного наследия, включенным в единый государственный реестр объектов культурного наследия (памятников истории и культуры) народов Российской Федерации (далее – реестр), в его исторической среде может быть установлена одна или несколько зон охраны: охранный зона, зона регулирования застройки и хозяйственной деятельности, зона охраняемого природного ландшафта.

В целях одновременного обеспечения сохранности нескольких объектов культурного наследия в их исторической среде допускается установление для данных объектов культурного наследия единой охранной зоны, единой зоны регулирования застройки и хозяйственной деятельности и единой зоны охраняемого природного ландшафта (далее - объединенная зона охраны объектов культурного наследия).

Защитная зона объекта культурного наследия.

Защитными зонами объектов культурного наследия являются территории, которые прилегают к включенным в реестр памятникам и ансамблям и в границах которых в целях обеспечения сохранности объектов культурного наследия и композиционно-видовых связей (панорам) запрещаются строительство объектов капитального строительства и их реконструкция, связанная с изменением их

параметров (высоты, количества этажей, площади), за исключением строительства и реконструкции линейных объектов.

Защитные зоны не устанавливаются для объектов археологического наследия, некрополей, захоронений, расположенных в границах некрополей, произведений монументального искусства, а также памятников и ансамблей, расположенных в границах достопримечательного места, в которых соответствующим органом охраны объектов культурного наследия установлены предусмотренные ст. 56.4 Федерального закона № 73-ФЗ требования и ограничения.

Защитная зона объекта культурного наследия прекращает существование со дня внесения в Единый государственный реестр недвижимости сведений о зонах охраны такого объекта культурного наследия, установленных в соответствии со ст. 34 Федерального закона № 73-ФЗ. Защитная зона объекта культурного наследия также прекращает существование в случае исключения объекта культурного наследия из реестра. При этом принятие решения о прекращении существования такой зоны не требуется.

2) охранный зона объектов электроэнергетики (объектов электросетевого хозяйства и объектов по производству электрической энергии).

Отображены в графической части проекта, в соответствии с информацией, содержащейся в ЕГРН.

3) охранный зона железных дорог.

Не отображены в графической части проекта, так как границы не поставлены на кадастровый учет в ЕГРН.

4) придорожные полосы автомобильных дорог.

Отображены в графической части проекта, в соответствии с проектом планировки территории по объекту «М-4 "Дон" Москва – Воронеж - Ростов-на-Дону–Краснодар - Новороссийск, строительство Восточного обхода г. Аксая»

5) охранный зона трубопроводов (газопроводов).

Отображены в графической части проекта в соответствии с информацией, содержащейся в ЕГРН.

6) охранный зона линий и сооружений связи.

Отображены в графической части проекта по сведениям, содержащимся в ЕГРН.

7) приаэродромная территория.

Отображены в графической части проекта по сведениям, содержащимся в ЕГРН.

В соответствии со статьей 46 Воздушного кодекса РФ, проектирование, строительство и развитие городских и сельских поселений, а также строительство и

реконструкция промышленных, сельскохозяйственных и иных объектов в пределах приаэродромной территории должны проводиться с соблюдением требований безопасности полетов воздушных судов, с учетом возможных негативных воздействий оборудования аэродрома и полетов воздушных судов на здоровье граждан и деятельность юридических лиц и по согласованию с собственником аэродрома.

Запрещается размещать в полосах воздушных подходов на удалении до 30 километров, а вне полос воздушных подходов - до 15 километров от контрольной точки аэродрома объекты выбросов (размещения) отходов, животноводческие фермы, скотобойни и другие объекты, способствующие привлечению и массовому скоплению птиц.

Строительство и размещение объектов вне района аэродрома (вертодрома), если их истинная высота превышает 50 метров, согласовываются с территориальным органом Федерального агентства воздушного транспорта.

8) охранный зона стационарных пунктов наблюдений за состоянием окружающей среды и ее загрязнением.

Отображены в графической части проекта, в соответствии с информацией, содержащейся в ЕГРН.

Охранные зоны стационарных пунктов наблюдений за состоянием окружающей природной среды отображаются в соответствии со статьей 13 Федерального закона от 19.07.1998г. № 133-ФЗ «О гидрометеорологической службе» и постановлением Правительства Российской Федерации от 27.10.1999г. №972 «Об утверждении положения о создании охранных зон стационарных постов наблюдения за состоянием окружающей природной среды, ее загрязнением» в виде земельных участков и частей акваторий, ограничены на плане местности замкнутой линией на расстоянии, как правило, 200 м во все стороны.

В пределах охранных зон стационарных постов наблюдения устанавливаются ограничения на хозяйственную деятельность, которая может отразиться на достоверности информации о состоянии окружающей природной среды и ее загрязнении.

9) водоохранная (рыбоохранная) зона.

Отображены в графической части проекта, в соответствии с информацией, содержащейся в ЕГРН и Водным кодексом РФ.

Специальный режим осуществления хозяйственной и иной деятельности в пределах водоохранной зоны устанавливается в соответствии с ч.15 – 16.3 ст.65 Водного кодекса РФ.

В соответствии с п.16, ст.65 Водного кодекса РФ в границах водоохранных зон допускаются проектирование, строительство, реконструкция, ввод в эксплуатацию, эксплуатация хозяйственных и иных объектов при условии

оборудования таких объектов сооружениями, обеспечивающими охрану водных объектов от загрязнения, засорения, заиления и истощения вод в соответствии с водным законодательством и законодательством в области охраны окружающей среды.

В соответствии с ст. 6, 85, 67.1 Водного Кодекса РФ необходимо соблюдение режима хозяйственной и иной деятельности в границах водоохранных зон, обеспечения доступа граждан к береговой полосе общего пользования, обеспечения инженерной защиты территорий и объектов от возможного затопления и подтопления, разрушения берегов водных объектов, заболачивания и другого негативного воздействия вод, а также запрещается в границах прибрежных защитных полос: распашка земель, размещение отвалов размываемых грунтов, выпас сельскохозяйственных животных и организация для них летних лагерей, ванн.

10) прибрежная защитная полоса.

Отображены в графической части проекта, в соответствии с информацией, содержащейся в ЕГРН и Водным кодексом РФ.

В границах прибрежных защитных полос наряду с установленными для водоохранных зон ограничениями запрещаются:

- 1) распашка земель;
- 2) размещение отвалов размываемых грунтов;
- 3) выпас сельскохозяйственных животных и организация для них летних лагерей, ванн.

11) зоны санитарной охраны источников питьевого и хозяйственно-бытового водоснабжения, а также устанавливаемые в случаях, предусмотренных Водным кодексом Российской Федерации, в отношении подземных водных объектов зоны специальной охраны.

Отображены в графической части проекта.

12) зоны затопления и подтопления.

Отображены в графической части проекта, в соответствии с информацией, содержащейся в ЕГРН.

В границах зон затопления, подтопления, в соответствии с законодательством Российской Федерации о градостроительной деятельности отнесенных к зонам с особыми условиями использования территорий, запрещаются:

1) размещение новых населенных пунктов и строительство объектов капитального строительства без обеспечения инженерной защиты таких населенных пунктов и объектов от затопления, подтопления;

2) использование сточных вод в целях регулирования плодородия почв;

3) размещение кладбищ, скотомогильников, объектов размещения отходов производства и потребления, химических, взрывчатых, токсичных, отравляющих и ядовитых веществ, пунктов хранения и захоронения радиоактивных отходов;

4) осуществление авиационных мер по борьбе с вредными организмами.

13) санитарно-защитная зона.

Отображены в графической части проекта по сведениям, содержащимся в ЕГРН.

14) охранный зона пунктов государственной геодезической сети, государственной нивелирной сети и государственной гравиметрической сети.

Отображены в графической части проекта по сведениям, содержащимся в ЕГРН.

15) рыбохозяйственная заповедная зона.

Не отображены в графической части проекта, так как границы не установлены и не поставлены на кадастровый учет в ЕГРН.

16) зона минимальных расстояний до магистральных или промышленных трубопроводов (газопроводов, нефтепроводов и нефтепродуктопроводов, аммиакопроводов).

Отображены в графической части проекта, в соответствии с информацией, содержащейся в ЕГРН.

17) охранный зона тепловых сетей.

Не отображены в графической части проекта по условиям масштаба, и так как границы не установлены и не поставлены на кадастровый учет в ЕГРН.

В настоящее время сведения о наличии в границах Аксайского муниципального района Ростовской области иных зон с особыми условиями использования территорий отсутствуют.

Самостоятельную часть ограничений на территории составляют зоны риска возникновения чрезвычайных ситуаций природного и техногенного характера. В томе II Материалов по обоснованию, приводится перечень факторов риска возникновения чрезвычайных ситуаций природного и техногенного характера. Зоны риска отображены в проекте в соответствии с Перечнем факторов риска возникновения чрезвычайных ситуаций природного и техногенного характера на территории Аксайского муниципального района.

Особенности градостроительной деятельности по условиям добычи полезных ископаемых выделены на месте залегания полезных ископаемых на территории Аксайского муниципального района.

В соответствии с законом РФ «О недрах» (от 21.02.1992г. №2395-1, ст.25) «проектирование и строительство населенных пунктов, промышленных комплексов и других хозяйственных объектов разрешается только после получения заключения федерального органа управления государственным фондом недр или его территориальных органов об отсутствии полезных ископаемых под участком предстоящей застройки».

Застройка земельных участков, которые расположены за границами населенных пунктов и находятся на площадях залегания полезных ископаемых, а также размещение за границами населенных пунктов в местах залегания полезных ископаемых подземных сооружений допускается на основании разрешения федерального органа управления государственным фондом недр или его территориального органа.

Порядок получения таких заключений и разрешений в отношении конкретных объектов заинтересованными лицами установлен Административным регламентом предоставления услуг Федеральным агентством по недропользованию государственной услуги по выдаче заключений об отсутствии полезных ископаемых в недрах под участком предстоящей застройки и разрешения на осуществление застройки площадей залегания полезных ископаемых, а также размещение в местах их залегания подземных сооружений, утвержденных приказом Минприроды России от 13.02.2013 г. №53.

В границах Аксайского района расположено более 50 различных месторождений и участков полезных ископаемых (в том числе месторождений пресных и минеральных подземных вод).

Выводы:

1. Территория Аксайского муниципального района характеризуется относительно высокой плотностью зон с особыми условиями использования территории. Некоторые земельные участки в границах района находятся в границах нескольких зон с особыми условиями использования территории, что, в свою очередь, накладывает существенные ограничения на хозяйственное их использование.
2. Значительные территории района находятся в зонах ограничений установленных как от объектов в границах района, так и за его границами (отображены в графической части проекта).
3. Наиболее крупные по размерам зоны: водоохранные зоны, территории месторождения полезных ископаемых, приаэродромные территории аэродромов, зоны охраны источников питьевого водоснабжения, зоны затопления и подтопления.
4. Работа по постановке на кадастровый учет зон с особыми условиями использования территории не завершена, в расчетный срок проекта границы всех зон с особыми условиями использования территории необходимо поставить на кадастровый учет.

В соответствии с техническим заданием в рамках настоящего проекта изменений выполнена новая редакция следующих карт в составе материалов по обоснованию проекта изменений СТП Аксайского муниципального района:

- Материалы по обоснованию в виде карт. Карта зон с особыми условиями использования территорий (в том числе границ лесничеств);
- Материалы по обоснованию в виде карт. Карта границ территорий, подверженных риску возникновения чрезвычайных ситуаций природного и техногенного характера.

На вышеперечисленных картах информация об ограничениях полностью обновлена, переработана и приведена в соответствие с требованиями к описанию и отображению в документах территориального планирования объектов федерального значения, объектов регионального значения, объектов местного значения (Требования утверждены Приказом Минэкономразвития РФ от 9 января 2018 г. №10 «Об утверждении требований к описанию и отображению в документах территориального планирования объектов федерального значения, объектов регионального значения, объектов местного значения и о признании утратившим силу приказа Минэкономразвития России от 7 декабря 2016г. №793»).

3.1. ОБЪЕКТЫ КУЛЬТУРНОГО НАСЛЕДИЯ.

В настоящее время объекты культурного наследия на территории Аксайского района представлены¹³:

- 267 объектами археологического наследия федерального значения;
- 8 объектами культурного наследия федерального значения;
- 88 объектами культурного наследия регионального значения (памятники истории и архитектуры);
- 72 выявленными объектами культурного наследия (объекты археологического наследия).

Перечень объектов археологического наследия федерального значения, расположенных в границах Аксайского района, приведен в таблице 3.1.1. Перечень объектов культурного наследия федерального значения, расположенных в границах Аксайского района, приведен в таблице 3.1.2. Перечень объектов культурного наследия регионального значения, расположенных в границах Аксайского района, приведен в таблице 3.1.3. Перечень выявленных объектов культурного наследия (объектов археологического наследия), расположенных в границах Аксайского района, приведен в таблице 3.1.4.

Все объекты культурного наследия, расположенные в границах Аксайского района, отображены в графической части проекта изменений на карте «Материалы по обоснованию в виде карт. Карта территорий объектов культурного наследия (федерального, регионального, местного значения)» в виде соответствующего условного знака.

В соответствии с п. 1 ст. 5.1. Федерального закона от 25.06.2002 № 73-ФЗ «Об объектах культурного наследия (памятниках истории и культуры) народов Российской Федерации» (далее Федеральный закон № 73-ФЗ) на территории памятника или ансамбля запрещаются строительство объектов капитального строительства и увеличение объемно-пространственных характеристик существующих на территории памятника или ансамбля объектов капитального строительства; проведение земляных, строительных, мелиоративных и иных работ, за исключением работ по сохранению объекта культурного наследия или его отдельных элементов, сохранению историко-градостроительной или природной среды объекта культурного наследия.

При планировании работ на земельных участках в границах территорий упомянутых выше объектов культурного наследия необходимо руководствоваться требованиями п. 2 ст. 36 Федерального закона № 73-ФЗ, в соответствии с которыми работы в границах территории объекта культурного наследия проводятся при условии соблюдения установленных ст. 51 Федерального закона № 73-ФЗ требований к осуществлению деятельности в границах территории объекта

¹³ По данным, предоставленным Комитетом по охране объектов культурного наследия Ростовской области

культурного наследия и при условии реализации согласованных соответствующим органом охраны объектов культурного наследия разделов об обеспечении сохранности объекта культурного наследия или проектов обеспечения сохранности объекта культурного наследия, включающих оценку воздействия проводимых работ на указанный объект культурного наследия, получивших положительное заключение государственной историко-культурной экспертизы.

В соответствии с п. 3 ст. 36 Федерального закона № 73-ФЗ строительные и иные работы на земельном участке, непосредственно связанном с земельным участком в границах территории объекта культурного наследия, проводятся при наличии в проектной документации разделов об обеспечении сохранности указанного объекта культурного наследия или проекта обеспечения сохранности указанного объекта культурного наследия, согласованных с региональным органом охраны объектов культурного наследия, прошедших государственную историко-культурную экспертизу.

На основании ст. 30 Федерального закона от 25.06.2002г. №73-ФЗ «Об объектах культурного наследия (памятниках истории и культуры) народов Российской Федерации» земли, подлежащие хозяйственному воздействию земляных, строительных, мелиоративных, хозяйственных работ, предусмотренных ст. 25 Лесного кодекса РФ работ по использованию лесов (за исключением работ, указанных в пунктах 3, 4 и 7 части 1 ст. 25 Лесного кодекса РФ) и иных работ, в случае, если указанные земли расположены в границах территорий, в отношении которых у органов охраны объектов культурного наследия имеются основания предполагать наличие объектов археологического наследия, являются объектами историко-культурной экспертизы.

До утверждения в соответствии с пп. 34.2, п. 1 ст. 9 границ территорий, в отношении которых у органов ОКН имеются основания предполагать наличие объектов археологического наследия либо объектов, обладающих признаками объекта археологического наследия и если орган охраны объектов культурного наследия не имеет данных об отсутствии на указанных землях ОКН, включенных в реестр, выявленных объектов культурного наследия либо объектов, обладающих признаками ОКН, то земли, подлежащие воздействию земляных, строительных, мелиоративных, и иных хозяйственных работ, являются объектами историко-культурной экспертизы.

Согласно ст. 36 Федерального закона от 25.06.2002г. №73-ФЗ «Об объектах культурного наследия (памятниках истории и культуры) народов Российской Федерации» изыскательские, проектные, земляные, строительные, мелиоративные, хозяйственные работы, работы по использованию лесов и иные работы в границах территории ОКН, включенного в реестр, проводятся при условии соблюдения установленных статьей 5.1 Федерального закона от 25.06.2002г. №73-ФЗ требований к осуществлению деятельности в границах территории ОКН, особого режима использования земельного участка, в границах которого располагается объект археологического наследия, и при условии

реализации согласованных соответствующим органом охраны ОКН обязательных разделов об обеспечении сохранности указанных объектов культурного наследия в проектах проведения таких работ или проектов обеспечения сохранности указанных ОКН либо плана проведения спасательных археологических полевых работ, включающих оценку воздействия проводимых работ на указанные ОКН.

Табл. 3.1.1.

Перечень объектов археологического наследия федерального значения, расположенных в границах Аксайского района

№ п/п	Наименование объекта	Постановление об утверждении границ территории объекта
1	Стоянка "Аксайский ковш"	Постановление Комитета по охране объектов культурного наследия Ростовской области от 15.10.2021 №20/01-01/1950
2	Курганная группа "Махин I" (10 курганов)	Постановление Комитета по охране объектов культурного наследия Ростовской области от 09.11.2020 №20/01-01/4174
3	Курганная группа "Ольгинский I" (2 кургана)	Постановление Комитета по охране объектов культурного наследия Ростовской области от 12.11.2020 №20/01-01/4401
4	Поселение "Шишловка II"	Постановление Комитета по охране объектов культурного наследия Ростовской области от 10.12.2020 №20/01-01/5076
5	Поселение "Шишловка I"	Постановление Комитета по охране объектов культурного наследия Ростовской области от 14.12.2020 №20/01-01/5193
6	Курганная группа "Нижне-Подпольный II" (2 кургана)	Постановление Комитета по охране объектов культурного наследия Ростовской области от 09.11.2020 №20/01-01/4179
7	Курганная группа "Нижне-Подпольный I" (3 кургана)	Постановление Комитета по охране объектов культурного наследия Ростовской области от 09.11.2020 №20/01-01/4176
8	Курган "Татарский I"	Постановление Комитета по охране объектов культурного наследия Ростовской области от 19.08.2020 №20/01-01/2875
9	Курган "Подпольный IX"	Постановление Комитета по охране объектов культурного наследия Ростовской области от 13.11.2020 №20/01-01/4429
10	Курган "Нижне-Подпольный III"	Постановление Комитета по охране объектов культурного наследия Ростовской области от 09.11.2020 №20/01-01/4178
11	Стоянка "Аксайский мост"	Постановление Комитета по охране объектов культурного наследия Ростовской области от 15.10.2021 №20/01-01/1951
12	Курганный могильник Бахчи I	Постановление Комитета по охране объектов культурного наследия Ростовской области № 20/01-01/2812 от 12.08.2020 г.
13	Курганный могильник Бахчи II	Постановление Комитета по охране объектов культурного наследия Ростовской области №

№ п/п	Наименование объекта	Постановление об утверждении границ территории объекта
		20/01-01/2813 от 12.08.2020 г.
14	Курганный могильник Бахчи III	Постановление Комитета по охране объектов культурного наследия Ростовской области № 20/01-01/2814 от 12.08.2020 г.
15	Поселение «Гнилой Ерик»	Постановление Комитета по охране объектов культурного наследия Ростовской области № 20/01-01/5347 от 18.12.2020 г. (Постановление об изменении № 20/01-01/1588 от 29.04.2021 г.)
16	Поселение «Старочеркасское I»	Постановление Комитета по охране объектов культурного наследия Ростовской области № 20/01-01/5189 от 14.12.2020 г.
17	Поселение «Старочеркасское II»	Постановление Комитета по охране объектов культурного наследия Ростовской области № 20/01-01/5190 от 14.12.2020 г.
18	Поселение «Монастырское урочище»	Постановление Комитета по охране объектов культурного наследия Ростовской области № 20/01-01/5194 от 14.12.2020 г.
19	Грунтовый могильник «Монастырское урочище»	Постановление Комитета по охране объектов культурного наследия Ростовской области № 20/01-01/5185 от 14.12.2020 г.
20	Курганная группа "Аглицкий II" (4 кургана)	Постановление Комитета по охране объектов культурного наследия Ростовской области №20/01-01/2806 от 12.08.2020 г.
21	Курганный могильник "Киров I"	Постановление Комитета по охране объектов культурного наследия Ростовской области №20/01-01/2824 от 13.08.2020 г.
22	Курганный могильник "Аглицкий I"	Постановление Комитета по охране объектов культурного наследия Ростовской области №20/01-01/3404 от 29.09.2020 г. (Постановление об изменении №20/01-01/1880 от 16.09.2021 г.)
23	Курганный могильник "Аглицкий III"	Постановление Комитета по охране объектов культурного наследия Ростовской области №20/01-01/2807 от 12.08.2020 г.
24	Курганный могильник "Аглицкий IV"	Постановление Комитета по охране объектов культурного наследия Ростовской области №20/01-01/2808 от 12.08.2020 г.
25	Курганный могильник "Большой Мишкин I"	Постановление Комитета по охране объектов культурного наследия Ростовской области №20/01-01/1857 от 15.09.2021 г.
26	Курганный могильник "Камышевский I"	Постановление Комитета по охране объектов культурного наследия Ростовской области №20/01-01/2825 от 13.08.2020 г.
27	Курганный могильник "Киров II"	Постановление Комитета по охране объектов культурного наследия Ростовской области №20/01-01/2823 от 13.08.2020 г.

№ п/п	Наименование объекта	Постановление об утверждении границ территории объекта
28	Курганный могильник "Киров III"	Постановление Комитета по охране объектов культурного наследия Ростовской области №20/01-01/2832 от 13.08.2020 г.
29	курганный могильник Грушевский VII	Постановление от 28.09.2020 №20/01-01/3351 (Постановление об изменении от 09.03.2022 № 20/01-01/95)
30	Курганный могильник "Куцый I"	Постановление Комитета по охране объектов культурного наследия Ростовской области №20/01-01/4167 от 09.11.2020 г.
31	Курганный могильник "Малый Мишкин I"	Постановление Комитета по охране объектов культурного наследия Ростовской области №20/01-01/4171 от 09.11.2020 г.
32	Курганный могильник "Малый Мишкин II"	Постановление Комитета по охране объектов культурного наследия Ростовской области №20/01-01/4170 от 09.11.2020 г.
33	Поселение "Александровка"	Постановление Комитета по охране объектов культурного наследия Ростовской области №20/01-01/3639 от 14.10.2020 г. (Постановление об изменении от 25.01.2021 № 20/01-01/279)
34	Поселение "Большой Мишкин II"	Постановление Комитета по охране объектов культурного наследия Ростовской области № 20/01-01/5345 от 18.12.2020 г.
35	Поселение "Вишневое"	Постановление Комитета по охране объектов культурного наследия Ростовской области № 20/01-01/5358 от 18.12.2020 г.
36	Поселение "Киров IV"	Постановление Комитета по охране объектов культурного наследия Ростовской области № 20/01-01/5084 от 10.12.2020 г.
37	Курган "Вишневый I"	Постановление Комитета по охране объектов культурного наследия Ростовской области № 20/01-01/2815 от 12.08.2020 г.
38	Курганный группа "Аглицкий V" (4 кургана)	Постановление Комитета по охране объектов культурного наследия Ростовской области №20/01-01/2809 от 12.08.2020 г.
39	Курганный группа "Вишневый II" (3 кургана)	Постановление Комитета по охране объектов культурного наследия Ростовской области № 20/01-01/2816 от 12.08.2020 г.
40	Курганный группа "Учхоз I" (7 курганов)	Постановление Комитета по охране объектов культурного наследия Ростовской области № 20/01-01/2850 от 17.08.2020 г.
41	Курганный группа "Учхоз II" (3 кургана)	Постановление Комитета по охране объектов культурного наследия Ростовской области № 20/01-01/2851 от 17.08.2020 г.
42	Курганный группа "Аглицкий VI" (6 курганов)	Постановление Комитета по охране объектов культурного наследия Ростовской области №20/01-01/2810 от 12.08.2020 г.

№ п/п	Наименование объекта	Постановление об утверждении границ территории объекта
43	Курган "Разрушенный I"	Постановление Комитета по охране объектов культурного наследия Ростовской области № 20/01-01/4003 от 29.10.2020 г.
44	Курган "Разрушенный II"	Постановление Комитета по охране объектов культурного наследия Ростовской области № 20/01-01/1606 от 02.12.2019 г.
45	Поселение "Малый Мишкин I"	Постановление Комитета по охране объектов культурного наследия Ростовской области № 20/01-01/5355 от 18.12.2020 г.
46	Поселение "Мишкин I"	Постановление Комитета по охране объектов культурного наследия Ростовской области № 20/01-01/5356 от 18.12.2020 г.
47	Поселение "Мишкин II"	Постановление Комитета по охране объектов культурного наследия Ростовской области № 20/01-01/5357 от 18.12.2020 г.
48	Поселение "Мишкин III"	Постановление Комитета по охране объектов культурного наследия Ростовской области № 20/01-01/5180 от 14.12.2020 г.
49	Поселение "Александровка II"	Постановление Комитета по охране объектов культурного наследия Ростовской области от 14.10.2020 №20/01-01/3638 (Постановление об изменении от 25.01.2021 № 20/01-01/288)
50	«Курганная группа «Алитуб I» (3 кургана)»	Постановление Комитета по охране объектов культурного наследия Ростовской области от 12.08.2020 №20/01-01/2811
51	«Курганная группа «Алитуб II» (6 курганов)»	Постановление Комитета по охране объектов культурного наследия Ростовской области от 29.09.2020 №20/01-01/3405
52	Курганная группа «Подпольный III» (8 курганов)	Постановление Комитета по охране объектов культурного наследия Ростовской области от 09.11.2020 №20/01-01/4192
53	Курганная группа «Подпольный I» (8 курганов)	Постановление Комитета по охране объектов культурного наследия Ростовской области от 09.11.2020 №20/01-01/4190
54	Курганная группа «Подпольный II» (2 кургана)	Постановление Комитета по охране объектов культурного наследия Ростовской области от 09.11.2020 №20/01-01/4189
55	Поселение «Верхнеподпольное II	Постановление Комитета по охране объектов культурного наследия Ростовской области от 11.12.2020 №20/01-01/5130
56	Поселение «Верхнеподпольное I	Постановление Комитета по охране объектов культурного наследия Ростовской области от 28.09.2020 №20/01-01/3359 (Постановление об изменении от 25.01.2021 № 20/01-01/280)
57	Курганная группа «Черюмки I» (5 курганов)	Постановление Комитета по охране объектов культурного наследия Ростовской области от 17.09.2020 №20/01-01/3190

№ п/п	Наименование объекта	Постановление об утверждении границ территории объекта
58	Курганная группа «Черюмки II» (6 курганов)	Постановление Комитета по охране объектов культурного наследия Ростовской области от 29.09.2020 №20/01-01/3394
59	Курганная группа «Подпольный V» (2 кургана)	Постановление Комитета по охране объектов культурного наследия Ростовской области от 09.11.2020 №20/01-01/4193
60	Курганная группа «Подпольный IV» (2 кургана)	Постановление Комитета по охране объектов культурного наследия Ростовской области от 09.11.2020 №20/01-01/4191
61	Курган «Подпольный VIII»	Постановление Комитета по охране объектов культурного наследия Ростовской области от 13.11.2020 №20/01-01/4427
62	Курганная группа «Подпольный VI» (3 кургана)	Постановление Комитета по охране объектов культурного наследия Ростовской области от 14.04.2021 №20/01-01/1425
63	Курган «Подпольный VII	Постановление Комитета по охране объектов культурного наследия Ростовской области от 15.12.2020 №20/01-01/5225
64	Курганная группа «Майский I» (2 кургана)	Постановление Комитета по охране объектов культурного наследия Ростовской области от 29.04.2019 №20/01-01/63
65	Курганная группа «Слава Труду I» (8 курганов)	Постановление Комитета по охране объектов культурного наследия Ростовской области от 29.10.2020 №20/01-01/4009
66	Курганная группа «Сухой Батай I» (2 кургана)	Постановление Комитета по охране объектов культурного наследия Ростовской области от 19.08.2020 №20/01-01/2864
67	Курганная группа «Сухой Батай II» (9 курганов)	Постановление Комитета по охране объектов культурного наследия Ростовской области от 19.08.2020 №20/01-01/2865
68	Курганная группа «Сухой Батай III» (6 курганов)	Постановление Комитета по охране объектов культурного наследия Ростовской области от 19.08.2020 №20/01-01/2866
69	Курганная группа «Сухой Батай IV» (5 курганов)	Постановление Комитета по охране объектов культурного наследия Ростовской области от 19.08.2020 №20/01-01/2867
70	Курганная группа «Сухой Батай V» (6 курганов)	Постановление Комитета по охране объектов культурного наследия Ростовской области от 19.08.2020 №20/01-01/2869
71	Сухой Батай VI (5 курганов)	Постановление от 19.08.2020 №20/01-01/2870
72	Курган «Сухой Батай XI»	Постановление Комитета по охране объектов культурного наследия Ростовской области от 19.08.2020 №20/01-01/2874
73	Курганная группа «Сухой Батай VII» (2 кургана)	Постановление Комитета по охране объектов культурного наследия Ростовской области от 19.08.2020 №20/01-01/2871
74	Курганная группа «Сухой Батай VIII» (14	Постановление Комитета по охране объектов

№ п/п	Наименование объекта	Постановление об утверждении границ территории объекта
	курганов)	культурного наследия Ростовской области от 19.08.2020 №20/01-01/2872
75	Курганная группа «Сухой Батай IX» (4 кургана)	Постановление Комитета по охране объектов культурного наследия Ростовской области от 19.08.2020 №20/01-01/2868
76	Курган «Сухой Батай X»	Постановление Комитета по охране объектов культурного наследия Ростовской области от 19.08.2020 №20/01-01/2873
77	Курганная группа «Луговой III» (3 кургана)	Постановление Комитета по охране объектов культурного наследия Ростовской области от 09.11.2020 №20/01-01/4172
78	Курганная группа «Луговой II» (12 курганов)	Постановление Комитета по охране объектов культурного наследия Ростовской области от 09.11.2020 №20/01-01/4169
79	Курган «Луговой I»	Постановление Комитета по охране объектов культурного наследия Ростовской области от 09.11.2020 №20/01-01/4168
80	Курганная группа «Островский III» (16 курганов)	Постановление Комитета по охране объектов культурного наследия Ростовской области от 09.11.2020 №20/01-01/4186
81	Курган «Островский IV»	Постановление Комитета по охране объектов культурного наследия Ростовской области от 09.11.2020 №20/01-01/4185
82	Курганная группа «Островский II» (2 кургана)	Постановление Комитета по охране объектов культурного наследия Ростовской области от 09.11.2020 №20/01-01/4187
83	Курган «Островский I»	Постановление Комитета по охране объектов культурного наследия Ростовской области от 09.11.2020 №20/01-01/4188
84	Курган «Истомино V»	Постановление Комитета по охране объектов культурного наследия Ростовской области от 13.08.2020 №20/01-01/2828
85	Курганная группа «Истомино IV» (2 кургана)	Постановление Комитета по охране объектов культурного наследия Ростовской области от 13.08.2020 №20/01-01/2829
86	Курган «Истомино III»	Постановление Комитета по охране объектов культурного наследия Ростовской области от 13.08.2020 №20/01-01/2830
87	Курганная группа «Истомино II» (4 кургана)	Постановление Комитета по охране объектов культурного наследия Ростовской области от 21.09.2020 №20/01-01/3232
88	Курганная группа «Истомино I» (7 курганов)	Постановление Комитета по охране объектов культурного наследия Ростовской области от 28.09.2020 №20/01-01/3352
89	Курганная группа «Истомино VI» (5 курганов)	Постановление Комитета по охране объектов культурного наследия Ростовской области от 13.08.2020 №20/01-01/2827

№ п/п	Наименование объекта	Постановление об утверждении границ территории объекта
90	Курганная группа «Дьяконов I» (3 кургана)	Постановление Комитета по охране объектов культурного наследия Ростовской области от 13.08.2020 №20/01-01/2820
91	Курганная группа «Мокрый Батай I» (2 кургана)	Постановление Комитета по охране объектов культурного наследия Ростовской области от 09.11.2020 №20/01-01/4177
92	Курган «Злодейский I»	Постановление от 13.08.2020 №20/01-01/2822
93	Курганная группа «Злодейский II» (3 кургана)	Постановление Комитета по охране объектов культурного наследия Ростовской области от 13.08.2020 №20/01-01/2821
94	Курганная группа "Советская Россия X" (3 кургана)	Постановление Комитета по охране объектов культурного наследия Ростовской области от 08.07.2020 №20/01-01/2759
95	Курган "Советская Россия VIII"	Постановление Комитета по охране объектов культурного наследия Ростовской области от 29.04.2019 №20/01-01/60
96	Курганная группа «Советская Россия IX» (2 кургана)	Постановление Комитета по охране объектов культурного наследия Ростовской области от 19.08.2020 №20/01-01/2862
97	Курганная группа "Советская Россия VII" (21 курган)	Постановление Комитета по охране объектов культурного наследия Ростовской области от 29.04.2019 №20/01-01/61
98	Курганная группа "Советская Россия VI" (5 курганов)	Постановление Комитета по охране объектов культурного наследия Ростовской области от 29.04.2019 №20/01-01/62
99	Курганная группа «Советская Россия V» (21 курган)	Постановление Комитета по охране объектов культурного наследия Ростовской области от 19.08.2020 №20/01-01/2863
100	Курганная группа «Советская Россия II» (11 курганов)»	Постановление Комитета по охране объектов культурного наследия Ростовской области от 29.10.2020 №20/01-01/4011
101	Поселение «Пологое»	Постановление Комитета по охране объектов культурного наследия Ростовской области от 26.01.2021 №20/01-01/334
102	Курганная группа «Советская Россия I» (2 кургана)	Постановление Комитета по охране объектов культурного наследия Ростовской области от 29.10.2020 №20/01-01/4010
103	Курган "Южный V"	Постановление Комитета по охране объектов культурного наследия Ростовской области от 29.04.2019 №20/01-01/69
104	Курган "Южный III"	Постановление Комитета по охране объектов культурного наследия Ростовской области от 17.08.2020 №20/01-01/2858
105	Курганная группа "Южный IV" (2 кургана)	Постановление Комитета по охране объектов культурного наследия Ростовской области от 17.08.2020 №20/01-01/2859
106	Курганная группа «Советская Россия III» (2	Постановление Комитета по охране объектов

№ п/п	Наименование объекта	Постановление об утверждении границ территории объекта
	кургана)	культурного наследия Ростовской области от 29.10.2020 №20/01-01/4012
107	Курган «Советская Россия IV»	Постановление Комитета по охране объектов культурного наследия Ростовской области от 29.10.2020 №20/01-01/4013
108	Курган «Южный II»	Постановление Комитета по охране объектов культурного наследия Ростовской области от 17.08.2020 №20/01-01/2857
109	Курган «Южный I»	Постановление Комитета по охране объектов культурного наследия Ростовской области от 17.08.2020 №20/01-01/2856
110	Поселение «Монастырское III»	Постановление Комитета по охране объектов культурного наследия Ростовской области от 14.12.2020 №20/01-01/5183
111	Поселение «Монастырское II»	Постановление Комитета по охране объектов культурного наследия Ростовской области от 14.12.2020 №20/01-01/5182
112	Поселение «Монастырское IV»	Постановление Комитета по охране объектов культурного наследия Ростовской области от 14.12.2020 №20/01-01/5184
113	Поселение «Монастырское I»	Постановление Комитета по охране объектов культурного наследия Ростовской области от 14.12.2020 №20/01-01/5181
114	Поселение «Мыс II»	Постановление Комитета по охране объектов культурного наследия Ростовской области от 14.12.2020 №20/01-01/5188
115	Поселение «Клиновое II»	Постановление Комитета по охране объектов культурного наследия Ростовской области от 18.12.2020 №20/01-01/5353
116	Поселение Кленовое	Постановление Комитета по охране объектов культурного наследия Ростовской области от 18.12.2020 №20/01-01/5352
117	Курганный могильник Реконструктор VI	Постановление Комитета по охране объектов культурного наследия Ростовской области от 29.10.2020 №20/01-01/4008
118	Курганный группа «Большой Лог-V» (2 кургана)	Постановление Комитета по охране объектов культурного наследия Ростовской области от 15.09.2021 №20/01-01/1856
119	Курганный могильник Реконструктор V	Постановление Комитета по охране объектов культурного наследия Ростовской области от 29.10.2020 №20/01-01/4007
120	Курганный могильник Реконструктор IV	Постановление Комитета по охране объектов культурного наследия Ростовской области от 05.03.2021 №20/01-01/1199
121	Курганный могильник Реконструктор III	Постановление Комитета по охране объектов культурного наследия Ростовской области от 29.10.2020 №20/01-01/4006

№ п/п	Наименование объекта	Постановление об утверждении границ территории объекта
122	Курганный могильник Реконструктор II	Постановление Комитета по охране объектов культурного наследия Ростовской области от 29.10.2020 №20/01-01/4005 (Постановление об изменении от 20.07.2022 № 20/01-01/263)
123	Курганный могильник Реконструктор I	Постановление Комитета по охране объектов культурного наследия Ростовской области от 29.10.2020 №20/01-01/4004 (Постановление об изменении от 20.07.2022 № 20/01-01/259)
124	Курган «Садовый III»	Постановление Комитета по охране объектов культурного наследия Ростовской области от 23.09.2020 №20/01-01/3310
125	Курганный могильник Глубокий	Постановление Комитета по охране объектов культурного наследия Ростовской области от 17.09.2020 №20/01-01/3177
126	Поселение Глубокое	Постановление Комитета по охране объектов культурного наследия Ростовской области от 18.12.2020 №20/01-01/5346 (Постановление об изменении от 29.04.2021 № 20/01-01/1604)
127	Поселение «Глубокое IV»	Постановление Комитета по охране объектов культурного наследия Ростовской области от 28.09.2020 №20/01-01/3360 (Постановление об изменении от 25.01.2021 № 20/01-01/281)
128	Поселение «Глубокое V»	Постановление Комитета по охране объектов культурного наследия Ростовской области от 28.09.2020 №20/01-01/3361 (Постановление об изменении от 25.01.2021 № 20/01-01/282)
129	Поселение «Кирпичное I»	Постановление Комитета по охране объектов культурного наследия Ростовской области от 18.12.2020 №20/01-01/5351
130	Курган «Дубовый I»	Постановление Комитета по охране объектов культурного наследия Ростовской области от 15.09.2021 №20/01-01/1858
131	Курганный могильник Российский III	Постановление Комитета по охране объектов культурного наследия Ростовской области от 15.09.2021 №20/01-01/1860
132	Курган «Глубокий II»	Постановление Комитета по охране объектов культурного наследия Ростовской области от 17.09.2020 №20/01-01/3176
133	Курганный могильник Большой Лог II	Постановление Комитета по охране объектов культурного наследия Ростовской области от 21.09.2020 №20/01-01/3252
134	Курганный могильник Большой Лог III	Постановление Комитета по охране объектов культурного наследия Ростовской области от 21.09.2020 №20/01-01/3253
135	Курганный могильник Большой Лог I	Постановление Комитета по охране объектов культурного наследия Ростовской области от 21.09.2020 №20/01-01/3251 (Постановление

№ п/п	Наименование объекта	Постановление об утверждении границ территории объекта
		об изменении от 28.12.2021 № 20/01-01/2076)
136	Курганный могильник Большой Лог IV	Постановление Комитета по охране объектов культурного наследия Ростовской области от 05.04.2021 №20/01-01/1396
137	Поселение Большой Лог V	Постановление Комитета по охране объектов культурного наследия Ростовской области от 11.12.2020 №20/01-01/5129
138	Курганный могильник Аксайский	Постановление Комитета по охране объектов культурного наследия Ростовской области от 21.09.2020 №20/01-01/3246
139	Курган «Черкасов V»	Постановление Комитета по охране объектов культурного наследия Ростовской области от 29.09.2020 №20/01-01/3393
140	Кочевье «Северо – Восточное»	Постановление Комитета по охране объектов культурного наследия Ростовской области от 28.01.2021 №20/01-01/352
141	II курганный могильник у Аксайского поворота	Постановление Комитета по охране объектов культурного наследия Ростовской области от 14.09.2021 №20/01-01/1842
142	Курганный могильник Садовый II	Постановление Комитета по охране объектов культурного наследия Ростовской области от 01.04.2021 №20/01-01/1350 (Постановление об изменении от 12.07.2022 № 20/01-01/247)
143	Курганный могильник Российский I	Постановление Комитета по охране объектов культурного наследия Ростовской области от 15.09.2021 №20/01-01/1859 (Постановление об изменении от 20.10.2022 № 20/01-01/335)
144	Поселение «Мыс I	Постановление Комитета по охране объектов культурного наследия Ростовской области от 14.12.2020 №20/01-01/5187
145	поселение Кобяково городище	Постановление Комитета по охране объектов культурного наследия Ростовской области от 28.01.2021 №20/01-01/361
146	Городище «Кобяково»	Постановление Комитета по охране объектов культурного наследия Ростовской области от 28.01.2021 №20/01-01/360
147	Курганный могильник Камышеваха I	Постановление Комитета по охране объектов культурного наследия Ростовской области от 13.08.2020 №20/01-01/2826
148	курганный могильник Красный Колос VII	Постановление Комитета по охране объектов культурного наследия Ростовской области от 13.08.2020 №20/01-01/2831
149	курганный могильник Красный Колос VI	Постановление Комитета по охране объектов культурного наследия Ростовской области от 13.08.2020 №20/01-01/2833
150	курганный могильник Красный Колос V	Постановление Комитета по охране объектов

№ п/п	Наименование объекта	Постановление об утверждении границ территории объекта
		культурного наследия Ростовской области от 21.09.2020 №20/01-01/3237 (Постановление об изменении от 25.01.2021 № 20/01-01/283)
151	поселение Мускатный III	Постановление Комитета по охране объектов культурного наследия Ростовской области от 14.12.2020 №20/01-01/5186
152	Поселение «Рассвет-IV»	Постановление Комитета по охране объектов культурного наследия Ростовской области от 14.12.2020 №20/01-01/5195
153	Поселение «Красный Яр I»	Постановление Комитета по охране объектов культурного наследия Ростовской области от 18.12.2020 №20/01-01/5354
154	курганный могильник Красный Колос IV	Постановление Комитета по охране объектов культурного наследия Ростовской области от 14.04.2021 №20/01-01/1411 (Постановление об изменении от 21.06.2021 № 20/01-01/1708)
155	поселение Камышеваха II	Постановление Комитета по охране объектов культурного наследия Ростовской области от 18.12.2020 №20/01-01/5350 (Постановление об изменении от 29.04.2021 № 20/01-01/1605)
156	курганный могильник Красный колос II	Постановление Комитета по охране объектов культурного наследия Ростовской области от 21.09.2020 №20/01-01/3238 (Постановление об изменении от 17.12.2021 № 20/01-01/2053)
157	курганный могильник Рассвет II	Постановление Комитета по охране объектов культурного наследия Ростовской области от 18.03.2022 №20/01-01/123
158	Курганный могильник Мускатный I	Постановление Комитета по охране объектов культурного наследия Ростовской области от 21.09.2020 №20/01-01/3240
159	Курганный могильник Мускатный II	Постановление Комитета по охране объектов культурного наследия Ростовской области от 21.09.2020 №20/01-01/3241
160	курганный могильник Рассвет I	Постановление Комитета по охране объектов культурного наследия Ростовской области от 23.09.2020 №20/01-01/3306
161	курганный могильник Рассвет IV	Постановление Комитета по охране объектов культурного наследия Ростовской области от 23.09.2020 №20/01-01/3308
162	курганный могильник Рассвет V	Постановление Комитета по охране объектов культурного наследия Ростовской области от 23.09.2020 №20/01-01/3309
163	курганный могильник Рассвет III	Постановление Комитета по охране объектов культурного наследия Ростовской области от 23.09.2020 №20/01-01/3307
164	Курганный могильник Большая Камышеваха I	Постановление Комитета по охране объектов культурного наследия Ростовской области от

№ п/п	Наименование объекта	Постановление об утверждении границ территории объекта
		21.09.2020 №20/01-01/3247
165	курганный могильник Гришкин I	Постановление Комитета по охране объектов культурного наследия Ростовской области от 29.09.2020 №20/01-01/3408
166	курганный могильник Темерницкий I	Постановление Комитета по охране объектов культурного наследия Ростовской области от 23.09.2020 №20/01-01/3313
167	курганный могильник Октябрьский V	Постановление Комитета по охране объектов культурного наследия Ростовской области от 23.09.2020 №20/01-01/3305
168	Курганный могильник Большая Камышеваха II	Постановление Комитета по охране объектов культурного наследия Ростовской области от 21.09.2020 №20/01-01/3248
169	Курганный могильник Большая Камышеваха III	Постановление Комитета по охране объектов культурного наследия Ростовской области от 21.09.2020 №20/01-01/3249
170	Курганный могильник Большая Камышеваха IV	Постановление Комитета по охране объектов культурного наследия Ростовской области от 21.09.2020 №20/01-01/3250
171	курганный могильник Каменнобродский	Постановление Комитета по охране объектов культурного наследия Ростовской области от 17.09.2020 №20/01-01/3178
172	курганный могильник Красный I	Постановление Комитета по охране объектов культурного наследия Ростовской области от 17.09.2020 №20/01-01/3187
173	курганный могильник Красный II	Постановление Комитета по охране объектов культурного наследия Ростовской области от 17.09.2020 №20/01-01/3188
174	курганный могильник Красный III	Постановление Комитета по охране объектов культурного наследия Ростовской области от 17.09.2020 №20/01-01/3189
175	курганный могильник Октябрьский II	Постановление Комитета по охране объектов культурного наследия Ростовской области от 09.11.2020 №20/01-01/4181 (Постановление об изменении от 16.09.2021 № 20/01-01/1882)
176	курганный могильник Октябрьский VI	Постановление Комитета по охране объектов культурного наследия Ростовской области от 09.11.2020 №20/01-01/4182
177	курганный могильник Октябрьский IV	Постановление Комитета по охране объектов культурного наследия Ростовской области от 09.11.2020 №20/01-01/4183
178	курганный могильник Октябрьский III	Постановление Комитета по охране объектов культурного наследия Ростовской области от 09.11.2020 №20/01-01/4184
179	Курган «Мир I»	Постановление Комитета по охране объектов культурного наследия Ростовской области от

№ п/п	Наименование объекта	Постановление об утверждении границ территории объекта
		09.11.2020 №20/01-01/4173
180	Курганная группа «Мир II» (7 курганов)	Постановление Комитета по охране объектов культурного наследия Ростовской области от 09.11.2020 №20/01-01/4175
181	курганный могильник Октябрьский I	Постановление Комитета по охране объектов культурного наследия Ростовской области от 09.11.2020 №20/01-01/4180
182	курганный могильник Красный IV	Постановление Комитета по охране объектов культурного наследия Ростовской области от 13.11.2020 №20/01-01/4425 (Постановление об изменении от 20.04.2021 № 20/01-01/1479)
183	курганный могильник Дубовый I	Постановление Комитета по охране объектов культурного наследия Ростовской области от 12.08.2020 №20/01-01/2819 (Постановление об изменении от 25.11.2020 № 20/01-01/4725)
184	Курган «Тузловский – V»	Постановление Комитета по охране объектов культурного наследия Ростовской области от 29.04.2019 №20/01-01/68
185	курганный могильник Гришкин III	Постановление Комитета по охране объектов культурного наследия Ростовской области от 29.04.2019 №20/01-01/64
186	курганный могильник Гришкин II	Постановление Комитета по охране объектов культурного наследия Ростовской области от 29.04.2019 №20/01-01/65
187	Курганный могильник Щепкинский I	Постановление Комитета по охране объектов культурного наследия Ростовской области от 17.08.2020 №20/01-01/2852
188	Курганный могильник Тузловский IV	Постановление Комитета по охране объектов культурного наследия Ростовской области от 17.08.2020 №20/01-01/2860
189	курганный могильник Тузловский I	Постановление Комитета по охране объектов культурного наследия Ростовской области от 17.08.2020 №20/01-01/2848
190	курганный могильник Терновой I	Постановление Комитета по охране объектов культурного наследия Ростовской области от 17.08.2020 №20/01-01/2847
191	Курганный могильник Щепкинский III	Постановление Комитета по охране объектов культурного наследия Ростовской области от 17.08.2020 №20/01-01/2854
192	курганный могильник Тузловский III	Постановление Комитета по охране объектов культурного наследия Ростовской области от 17.08.2020 №20/01-01/2849
193	Курганный могильник «Щепкинский V»	Постановление Комитета по охране объектов культурного наследия Ростовской области от 17.08.2020 №20/01-01/2855

№ п/п	Наименование объекта	Постановление об утверждении границ территории объекта
194	Курганный могильник Щепкинский II	Постановление Комитета по охране объектов культурного наследия Ростовской области от 17.08.2020 №20/01-01/285
195	Поселение Тузовское II	Постановление Комитета по охране объектов культурного наследия Ростовской области от 14.12.2020 №20/01-01/5191
196	Поселение «Тузовское III»	Постановление Комитета по охране объектов культурного наследия Ростовской области от 14.12.2020 №20/01-01/5192
197	поселение Куцое	Постановление Комитета по охране объектов культурного наследия Ростовской области от 26.01.2021 №20/01-01/333
198	курганный могильник Веселый II	Постановление Комитета по охране объектов культурного наследия Ростовской области от 29.09.2020 №20/01-01/3407
199	курганный могильник Грушевский II	Постановление Комитета по охране объектов культурного наследия Ростовской области от 29.09.2020 №20/01-01/3409
200	Курган «Валовый»	Постановление Комитета по охране объектов культурного наследия Ростовской области от 29.09.2020 №20/01-01/3406
201	Курган «Несвета́й – V»	Постановление Комитета по охране объектов культурного наследия Ростовской области от 23.09.2020 №20/01-01/3302
202	Курганный могильник Камышевахский VII	Постановление Комитета по охране объектов культурного наследия Ростовской области от 21.09.2020 №20/01-01/3235
203	Курганный могильник Камышевахский VI	Постановление Комитета по охране объектов культурного наследия Ростовской области от 21.09.2020 №20/01-01/3234
204	Курганный могильник Несвета́й III	Постановление Комитета по охране объектов культурного наследия Ростовской области от 21.09.2020 №20/01-01/3244
205	Курганный могильник Камышевахский VIII	Постановление Комитета по охране объектов культурного наследия Ростовской области от 21.09.2020 №20/01-01/3236
206	Курганный группа «Несвета́й IV» (3 кургана)	Постановление Комитета по охране объектов культурного наследия Ростовской области от 21.09.2020 №20/01-01/3245
207	Курганный могильник Несвета́й I	Постановление Комитета по охране объектов культурного наследия Ростовской области от 21.09.2020 №20/01-01/3242
208	Курганный могильник Несвета́й II	Постановление Комитета по охране объектов культурного наследия Ростовской области от 21.09.2020 №20/01-01/3243
209	Курганный могильник Камышевахский V	Постановление Комитета по охране объектов культурного наследия Ростовской области от

№ п/п	Наименование объекта	Постановление об утверждении границ территории объекта
		21.09.2020 №20/01-01/3233
210	курганный могильник Обухов I	Постановление Комитета по охране объектов культурного наследия Ростовской области от 23.09.2020 №20/01-01/3303
211	курганный могильник Обухов II	Постановление Комитета по охране объектов культурного наследия Ростовской области от 23.09.2020 №20/01-01/3304
212	Курганный группа «Сусол I» (4 кургана)	Постановление Комитета по охране объектов культурного наследия Ростовской области от 23.09.2020 №20/01-01/3311
213	курганный могильник Сусол IV	Постановление Комитета по охране объектов культурного наследия Ростовской области от 23.09.2020 №20/01-01/3312
214	курганный могильник Чеботарев II	Постановление Комитета по охране объектов культурного наследия Ростовской области от 23.09.2020 №20/01-01/3315
215	курганный могильник Чеботарев I	Постановление Комитета по охране объектов культурного наследия Ростовской области от 23.09.2020 №20/01-01/3314
216	Курганный могильник Булатный I	Постановление Комитета по охране объектов культурного наследия Ростовской области от 21.09.2020 №20/01-01/3254
217	Курганный группа «Булатный II» (6 курганов)	Постановление Комитета по охране объектов культурного наследия Ростовской области от 21.09.2020 №20/01-01/3255
218	Курганный группа «Булатный III» (2 кургана)	Постановление Комитета по охране объектов культурного наследия Ростовской области от 21.09.2020 №20/01-01/3256
219	Курганный группа «Булатный IV» (2 кургана)	Постановление Комитета по охране объектов культурного наследия Ростовской области от 21.09.2020 №20/01-01/3257
220	Курган «Булатный V»	Постановление Комитета по охране объектов культурного наследия Ростовской области от 21.09.2020 №20/01-01/3258
221	Курганный могильник Веселый III	Постановление Комитета по охране объектов культурного наследия Ростовской области от 21.09.2020 №20/01-01/3259
222	курганный могильник Камышевахский II	Постановление Комитета по охране объектов культурного наследия Ростовской области от 17.09.2020 №20/01-01/3180
223	курганный могильник Камышевахский III	Постановление Комитета по охране объектов культурного наследия Ростовской области от 17.09.2020 №20/01-01/3181
224	курганный могильник Камышевахский IX	Постановление Комитета по охране объектов культурного наследия Ростовской области от 17.09.2020 №20/01-01/3182
225	Курган «Каршинский I»	Постановление Комитета по охране объектов

№ п/п	Наименование объекта	Постановление об утверждении границ территории объекта
		культурного наследия Ростовской области от 17.09.2020 №20/01-01/3183
226	курганный могильник Каршинский II	Постановление Комитета по охране объектов культурного наследия Ростовской области от 17.09.2020 №20/01-01/3184
227	курганный могильник Каршинский III	Постановление Комитета по охране объектов культурного наследия Ростовской области от 17.09.2020 №20/01-01/3185
228	курганный могильник Каршинский IV	Постановление Комитета по охране объектов культурного наследия Ростовской области от 17.09.2020 №20/01-01/3186
229	курганный могильник Грушевский III	Постановление Комитета по охране объектов культурного наследия Ростовской области от 28.09.2020 №20/01-01/3345
230	курганный могильник Грушевский IV	Постановление Комитета по охране объектов культурного наследия Ростовской области от 28.09.2020 №20/01-01/3349
231	курганный могильник Грушевский V	Постановление Комитета по охране объектов культурного наследия Ростовской области от 28.09.2020 №20/01-01/3346
232	курганный могильник Грушевский VI	Постановление Комитета по охране объектов культурного наследия Ростовской области от 28.09.2020 №20/01-01/3350
233	Курган «Грушевский VIII»	Постановление Комитета по охране объектов культурного наследия Ростовской области от 28.09.2020 №20/01-01/3347
234	Курган «Грушевский XI»	Постановление Комитета по охране объектов культурного наследия Ростовской области от 28.09.2020 №20/01-01/3348
235	Курганный группа «Камышевахский I» (4 кургана)	Постановление Комитета по охране объектов культурного наследия Ростовской области от 17.09.2020 №20/01-01/3179
236	Курганный группа «Чеботарев VIII» (8 курганов)	Постановление Комитета по охране объектов культурного наследия Ростовской области от 29.09.2020 №20/01-01/3389
237	курганный могильник Чеботарев VI	Постановление Комитета по охране объектов культурного наследия Ростовской области от 29.09.2020 №20/01-01/3387
238	Курганный группа «Чеботарев VII» (2 кургана)	Постановление Комитета по охране объектов культурного наследия Ростовской области от 29.09.2020 №20/01-01/3388
239	курганный могильник Черкасов III	Постановление Комитета по охране объектов культурного наследия Ростовской области от 29.09.2020 №20/01-01/3391
240	курганный могильник Черкасов IV	Постановление Комитета по охране объектов культурного наследия Ростовской области от 29.09.2020 №20/01-01/3392

№ п/п	Наименование объекта	Постановление об утверждении границ территории объекта
241	курганный могильник Черкасов II	Постановление Комитета по охране объектов культурного наследия Ростовской области от 29.09.2020 №20/01-01/3390
242	Курган «Грушевский X»	Постановление Комитета по охране объектов культурного наследия Ростовской области от 12.08.2020 №20/01-01/2818
243	Курган «Грушевский I»	Постановление Комитета по охране объектов культурного наследия Ростовской области от 12.08.2020 №20/01-01/2817
244	Поселение «Грушевское II»	Постановление Комитета по охране объектов культурного наследия Ростовской области от 18.12.2020 №20/01-01/5349
245	Поселение «Грушевское I»	Постановление Комитета по охране объектов культурного наследия Ростовской области от 18.12.2020 №20/01-01/5348
246	Курганный могильник Красный Колос III	Постановление Комитета по охране объектов культурного наследия Ростовской области от 21.09.2020 №20/01-01/3239 (Постановление об изменении от 21.06.2021 № 20/01-01/1709)
247	I курганный могильник у Аксайского поворота*	
248	Курганный могильник группа "Черюмки III" (3 кургана)*	
249	Курганный могильник Щепкинский IV*	
250	Курганный могильник Темерницкий II*	
251	Курганный могильник Черкасов I*	
252	Курганный могильник Чеботарев V*	
253	Курганный могильник Чеботарев III*	
254	Курганный могильник Чеботарев IV*	
255	Курганный могильник Камышевахский IV*	
256	Курганный могильник Веселый I*	
257	Курганный могильник Российский II*	
258	III Курганный могильник у Аксайского поворота*	
259	Курганный могильник по ул. Менделеева*	
260	Поселение "Репеховка II" ¹⁴	Постановление Комитета по охране объектов культурного наследия Ростовской области от 27.10.2020 №20/01-01/3934
261	Курганный могильник группа "Репеховка I" (10 курганов) ¹⁵	Постановление Комитета по охране объектов культурного наследия Ростовской области от 29.10.2020 №20/01-01/4002
262	Курганный могильник Садовый I	Постановление Комитета по охране объектов

¹⁴ Объект археологического наследия федерального значения, фактически расположенный за границей территории Аксайского района (состоящий на охране в Аксайском районе)

¹⁵ Объект археологического наследия федерального значения, фактически расположенный за границей территории Аксайского района (состоящий на охране в Аксайском районе)

№ п/п	Наименование объекта	Постановление об утверждении границ территории объекта
		культурного наследия Ростовской области от 29.10.2020 №20/01-01/4014
263	Поселение "Харсеев I" ¹⁶ за границами Аксайского района	Постановление Комитета по охране объектов культурного наследия Ростовской области от 16.04.2020 №20/01-01/1974 (Постановление об изменении от 11.11.2020 № 20/01-01/4292)
264	Курган "Грушевский IX" ¹⁷ за границами Аксайского района	Постановление Комитета по охране объектов культурного наследия Ростовской области от 15.12.2020 №20/01-01/5226
265	Курганная группа «Отделение №3» (4 кургана) ¹⁸	Постановление Комитета по охране объектов культурного наследия Ростовской области от 01.10.2020 №20/01-01/3492
266	Курган «Северо – Восточный II» ¹⁹	Постановление Комитета по охране объектов культурного наследия Ростовской области от 16.11.2021 №20/01-01/1986
267	Курганная группа «Буденновский» (8 курганов) ²⁰	Постановление Комитета по охране объектов культурного наследия Ростовской области от 03.03.2020 №20/01-01/1271

* Подлежат исключению из единого государственного реестра объектов культурного наследия (памятников истории и культуры) народов Российской Федерации.

¹⁶ Объект археологического наследия федерального значения, фактически расположенный за границей территории Аксайского района (состоящий на охране в Аксайском районе)

¹⁷ Объект археологического наследия федерального значения, фактически расположенный за границей территории Аксайского района (состоящий на охране в Аксайском районе)

¹⁸ Объект археологического наследия федерального значения, фактически расположенный в границах территории Аксайского района (состоящий на охране в Кагальницком районе)

¹⁹ Объект археологического наследия федерального значения, фактически расположенный в границах территории Аксайского района (состоящий на охране в г. Ростове-на-Дону)

²⁰ Объект археологического наследия федерального значения, частично расположенный в границах территории Аксайского района (состоящий на охране в Родионо-Несветаевском районе)

Табл. 3.1.2.

Перечень объектов культурного наследия федерального значения, расположенных в границах Аксайского района

№ п/п	Наименование объекта	Постановление об утверждении границ территории объекта
1	Собор Воскресения с колокольной	Постановление министерства культуры Ростовской области № 353 от 16.09.2015
2	Дом-крепость Жученкова	Постановление министерства культуры Ростовской области № 354 от 16.09.2015
3	Ефремовское подворье	Постановление министерства культуры Ростовской области № 349 от 16.09.2015
4	Дом Булавина	Постановление министерства культуры Ростовской области № 355 от 16.09.2015
5	Ратненская церковь	Постановление министерства культуры Ростовской области № 356 от 16.09.2015
6	Петропавловская церковь	Постановление министерства культуры Ростовской области № 351 от 16.09.2015
7	Монастырское урочище	Постановление Комитета по охране объектов культурного наследия Ростовской области № 20/01-01/1224 от 10.03.2021 г.
8	Анненская крепость	Постановление Комитета по охране объектов культурного наследия Ростовской области № 20/01-01/1224 от 10.03.2021 г.

Табл. 3.1.3.

Перечень объектов культурного наследия регионального значения, расположенных в границах Аксайского района

№ п/п	Наименование объекта	Местонахождение объекта ОКН	Постановление об утверждении границ территории объекта
1	Ольгинская дамба	ст-ца Ольгинская, 12 км	Постановление Комитета по охране объектов культурного наследия Ростовской области №20/01-01/4835 от 30.11.2020
2	Каменная ограда с тремя воротами и двумя калитками	Центральная часть ст-ца Старочеркасская	Постановление министерства культуры Ростовской области № 358 от 16.09.2015
3	Дом Савельева	ст. Старочеркасская, ул. Береговая	Постановление министерства культуры Ростовской области № 357 от 16.09.2015
4	Дом кредитного товарищества	ст. Старочеркасская, ул. Советская	Постановление министерства культуры Ростовской области № 358.1 от 16.09.2015
5	Дом торговой лавки (принадлежал Жученкову)	ст. Старочеркасская, ул. Советская	Постановление министерства культуры Ростовской области № 359 от 16.09.2015
6	Дом священника	ст. Старочеркасская	Постановление министерства культуры Ростовской области № 350 от 16.09.2015
7	Дом зажиточного казака	ст. Старочеркасская	Постановление министерства культуры Ростовской области № 352 от 16.09.2015
8	Историко-культурный комплекс станицы Старочеркасской	ст. Старочеркасская	Постановление Комитета по охране объектов культурного наследия Ростовской области № 20/01-01/1934 от 16.12.2019
9	Имение Донского атамана М. И. Платова	х. Малый Мишкин	Постановление Комитета по охране объектов культурного наследия Ростовской области от 21.10.2020 № 20/01-01/3819
10	Памятное место воинской славы	х. Александровка, ю-з окраина	Постановление Комитета по охране объектов культурного наследия Ростовской области от 29.10.2020 № 20/01-01/3995
11	Балка М. Лог (XVIII в.) в I пол. XIX в. назв.– Рябинина, совр. назв.– Мухина балка	Огибает г. Аксай с севера и западной сторон	Постановление Комитета по охране объектов культурного наследия Ростовской области от 12.12.2017 №23/01-01/708
12	Таможенная застава	г. Аксай, пос. Берданосовка, ул. Грушевская, 8, литер А	Постановление Комитета по охране объектов культурного

№ п/п	Наименование объекта	Местонахождение объекта ОКН	Постановление об утверждении границ территории объекта
			наследия Ростовской области от 21.12.2020 №20/01-01/5448
13	Исторически сложившийся центр г. Аксая	г. Аксай, в границах ул. Набережная от начала Привокзальной пл., пер.Бондарчука до ул.Кирова, по ней до ул. Толпинского и стеклозавода	Постановление Комитета по охране объектов культурного наследия Ростовской области от 30.11.2020 №20/01-01/4833
14	Дом генерала Дударева	, г.Аксай, ул.Гулаева, 56	Постановление Комитета по охране объектов культурного наследия Ростовской области от 22.10.2020 №20/01-01/3828
15	Здание б. конторы смотрителя Ольгинской Дамбы (уточненное наименование: «Бывший дом казака И. Шейкина, в котором размещалась контора смотрителя Ольгинской дамбы»)	г. Аксай, Буденновский спуск, 1	Постановление Комитета по охране объектов культурного наследия Ростовской области от 30.12.2019 №20/01-01/2373
16	Почтовая станция: Домик почтовой конторы – Гостиницы – служебная постройка	г. Аксай, Буденновский спуск, 3, литер А, А1, А2, Б, Б1,Г, Г1	Постановление Комитета по охране объектов культурного наследия Ростовской области от 30.12.2019 №20/01-01/2372
17	«Одигитриевская церковь» (уточненное наименование: «Храм иконы Божией Матери «Одигитрия», 1897 г.»)	г. Аксай, ул. Гулаева, 66/13, пер. Школьный	Постановление Комитета по охране объектов культурного наследия Ростовской области от 30.12.2019 №20/01-01/2371
18	Памятник Переправа	г.Аксай, Буденновский спуск и ул. Гулаева	Постановление Комитета по охране объектов культурного наследия Ростовской области от 22.10.2020 №20/01-01/3833
19	Дом среднего казака	г. Аксай, ул. Гулаева, 73, литер А	
20	Дом зажиточного казака	г. Аксай, ул. Гулаева, 77, литер А	
21	Дом зажиточного казака	г. Аксай, ул. Гулаева, 85, литер А	
22	Здание б. бакалейного магазина Ковалева	г. Аксай, ул. Гулаева, 87, литер А	Постановление Комитета по охране объектов культурного наследия Ростовской области от 30.12.2019 №20/01-01/2377
23	Дом среднего казака	г. Аксай, ул. Железнодорожная, 19/38,ул.	

№ п/п	Наименование объекта	Местонахождение объекта ОКН	Постановление об утверждении границ территории объекта
		М. Горького, литер А	
24	Здание б. приходского училища (хозяин дома Дувакин)	г. Аксай, ул. Гулаева, 72	Постановление Комитета по охране объектов культурного наследия Ростовской области от 21.10.2020 №20/01-01/3824
25	Курень казачий	г. Аксай, ул. Гулаева, 74	Постановление Комитета по охране объектов культурного наследия Ростовской области от 21.10.2020 №20/01-01/3823
26	Здание б. двухклассной приходской школы	г. Аксай, ул. Гулаева, 89, литер А	Постановление Комитета по охране объектов культурного наследия Ростовской области от 30.12.2019 №20/01-01/2376
27	Здание б. бакалейного магазина Пономарева (уточненное наименование: «Жилой дом Казьмина»)	г. Аксай, ул. Гулаева, 91, литер А	Постановление Комитета по охране объектов культурного наследия Ростовской области от 30.12.2019 №20/01-01/2380
28	Дом священника	г. Аксай, ул. Гулаева, 93, литер А	Постановление Комитета по охране объектов культурного наследия Ростовской области от 30.12.2019 №20/01-01/2379
29	Казачий курень	г. Аксай, ул. Кривошлыкова, 33	Постановление Комитета по охране объектов культурного наследия Ростовской области от 08.12.2020 №20/01-01/5015
30	Здание цеха безалкогольных напитков нач. XX в.» (уточненное наименование: «Жилой дом»)	г. Аксай, ул. Гулаева, 95, литеры А, а, а1	Постановление Комитета по охране объектов культурного наследия Ростовской области от 27.12.2019 №20/01-01/2246
31	Дом б. купца Дубова	г. Аксай, ул. Гулаева, 86	Постановление Комитета по охране объектов культурного наследия Ростовской области от 21.10.2020 №20/01-01/3822
32	Дом зажиточного казака	г. Аксай, ул. Гулаева, 101, литер А	
33	Дом почтового работника (уточненное наименование: «Жилой дом И.Т. Шуппеля»)	г. Аксай, ул. Гулаева, 103, литер А	Постановление Комитета по охране объектов культурного наследия Ростовской области от 27.12.2019 №20/01-01/2249
34	Дом судовладельца I	г. Аксай, ул. Гулаева, 105, литер Б	Постановление от 27.12.2019 №20/01-01/2247
35	Дом судовладельца II	г. Аксай ул. Гулаева, 107	Постановление Комитета по

№ п/п	Наименование объекта	Местонахождение объекта ОКН	Постановление об утверждении границ территории объекта
		(местоположение: г. Аксай, ул. Гулаева, 105, литеры А, а)	охране объектов культурного наследия Ростовской области от 27.12.2019 №20/01-01/2252
36	Здание б. бакалейного магазина	г. Аксай, ул. Гулаева, 111, литер А	Постановление Комитета по охране объектов культурного наследия Ростовской области от 30.12.2019 №20/01-01/2381
37	Дом, б. подворье Алексеева	г.Аксай, ул.Гулаева, 102	Постановление Комитета по охране объектов культурного наследия Ростовской области от 22.10.2020 №20/01-01/3834
38	Дом зажиточного казака	г.Аксай, ул.Гулаева, 98	Постановление Комитета по охране объектов культурного наследия Ростовской области от 22.10.2020 №20/01-01/3829
39	Два здания хлебопекарни и кондитерского магазина Алексеева	г. Аксай, ул. Гулаева, 94-96/11, пер. Южный, литеры А, А1, Б	Постановление Комитета по охране объектов культурного наследия Ростовской области от 27.12.2019 №20/01-01/2245
40	Рыбоснетный завод Кацупеева	г. Аксай, ул. Набережная, 53, литеры Б, В	Постановление Комитета по охране объектов культурного наследия Ростовской области от 21.12.2020 №20/01-01/5450
41	Здание б. постоянного двора	г. Аксай, ул. Набережная, 63	Постановление Комитета по охране объектов культурного наследия Ростовской области от 29.10.2020 №20/01-01/3991
42	Дом богатого казака	г. Аксай, ул. Подтелкова, 10, литер А	Постановление Комитета по охране объектов культурного наследия Ростовской области от 27.12.2019 №20/01-01/2254
43	Здание, б. магазина «Мануфактура, галантерея, парфюмерия» торговца Хаспекова	г. Аксай, ул. Гулаева, 104, литер А	Постановление Комитета по охране объектов культурного наследия Ростовской области от 27.12.2019 №20/01-01/2248
44	Дом б. торговца Хаспекова	г. Аксай, ул. Гулаева, 106, литер А	Постановление Комитета по охране объектов культурного наследия Ростовской области от 27.12.2019 №20/01-01/2253
45	Курень зажиточного казака Рудухина, новое название Домик А.В.Суворова, 1783-	г. Аксай, ул. Гулаева, 110, литер Д	Постановление Комитета по охране объектов культурного

№ п/п	Наименование объекта	Местонахождение объекта ОКН	Постановление об утверждении границ территории объекта
	1784 гг. (уточненное наименование «Казачий курень»)		наследия Ростовской области от 27.12.2019 №20/01-01/2251
46	Здание б. хлебопекарни Шишова	г. Аксай, ул. Гулаева, 119, литер А	Постановление Комитета по охране объектов культурного наследия Ростовской области от 27.12.2019 №20/01-01/2250
47	Дом зажиточного казака	г. Аксай, ул. Соболева, 16, литеры А, А1	Постановление Комитета по охране объектов культурного наследия Ростовской области от 21.10.2020 №20/01-01/3796
48	Здание б. магазина «Бакалея, торговля вином» А. Герцева	, г. Аксай, ул. Гулаева, 120	Постановление Комитета по охране объектов культурного наследия Ростовской области от 06.07.2020 №20/01-01/2756
49	Дом б. торговой лавки	г. Аксай, ул. Гулаева, 122, литер А	Постановление Комитета по охране объектов культурного наследия Ростовской области от 21.10.2020 №20/01-01/3793
50	Дом среднего казака	г. Аксай, ул. К. Либкнехта, 5, литер А	
51	Бюст дважды Героя Советского Союза П.Д. Гулаева	г. Аксай, пл. Героев	Постановление Комитета по охране объектов культурного наследия Ростовской области от 08.12.2020 №20/01-01/5014
52	Дом зажиточного казака	г. Аксай, ул. Советская, 2	Постановление Комитета по охране объектов культурного наследия Ростовской области от 21.10.2020 №20/01-01/3820
53	Здание б. окружного и приходского училищ (уточненное наименование: «Здание Окружного и Приходского училищ»)	г. Аксай, пер. Бондарчука, 16, литер А	Постановление Комитета по охране объектов культурного наследия Ростовской области от 30.12.2019 №20/01-01/2369
54	Флигель бедного казака	г. Аксай, пер. Бондарчука, 10	Постановление Комитета по охране объектов культурного наследия Ростовской области от 21.10.2020 №20/01-01/3817
55	Дом богатого казака	г. Аксай, пер. Бондарчука, 6	Постановление Комитета по охране объектов культурного наследия Ростовской области от 21.10.2020 №20/01-01/3825

№ п/п	Наименование объекта	Местонахождение объекта ОКН	Постановление об утверждении границ территории объекта
56	Здание б. торгового ряда ярмарочной пл. нач. XIX в.	г. Аксай, пер. Бондарчука, 2	Постановление Комитета по охране объектов культурного наследия Ростовской области от 21.10.2020 №20/01-01/3821
57	Здание б. почтово- телеграфной конторы, под зд. вин. подвалы ат-ов Ефремовых XVIII в. (110 кв.м)	г. Аксай, ул. Набережная, 95, литер А	Постановление Комитета по охране объектов культурного наследия Ростовской области от 26.10.2020 №20/01-01/3882
58	Дом зажиточного казака	г. Аксай, ул. Либкнехта, 23	Постановление Комитета по охране объектов культурного наследия Ростовской области от 08.12.2020 №20/01-01/5016
59	Дом зажиточного казака	г. Аксай, ул. К. Либкнехта, 27, литер А	Постановление Комитета по охране объектов культурного наследия Ростовской области от 21.12.2020 №20/01-01/5451
60	Дом зажиточного казака	г. Аксай, ул. К. Либкнехта, 31, литер А	Постановление Комитета по охране объектов культурного наследия Ростовской области от 29.10.2020 №20/01-01/3990
61	Здание на подвалах	г. Аксай, ул. К. Либкнехта, 37, литер А	Постановление Комитета по охране объектов культурного наследия Ростовской области от 21.12.2020 №20/01-01/5454
62	Дом среднего казака	г. Аксай, ул. К. Либкнехта, 36, литер А	Постановление Комитета по охране объектов культурного наследия Ростовской области от 21.10.2020 №20/01-01/3795
63	Дом зажиточного казака	г. Аксай, ул. Советская, 19	Постановление Комитета по охране объектов культурного наследия Ростовской области от 26.10.2020 №20/01-01/3885
64	Дом зажиточного казака	г. Аксай, ул. Советская, 15, литеры А, А1	
65	Дом среднего казака	г. Аксай, ул. К. Либкнехта, 20, литер А	Постановление Комитета по охране объектов культурного наследия Ростовской области от 21.10.2020 №20/01-01/3794
66	Дом зажиточного казака	г. Аксай, ул. Советская, 25, литер А	Постановление Комитета по охране объектов культурного наследия Ростовской области

№ п/п	Наименование объекта	Местонахождение объекта ОКН	Постановление об утверждении границ территории объекта
			от 26.10.2020 №20/01-01/3884
67	Здание б.женского училища	г.Аксай, ул.Советская, 30, литер А	Постановление Комитета по охране объектов культурного наследия Ростовской области от 22.10.2020 №20/01-01/3832
68	Дом зажиточного казака	г. Аксай, ул. Советская, 55/12, ул. Пугачева, литер А	Постановление Комитета по охране объектов культурного наследия Ростовской области от 29.10.2020 №20/01-01/3993
69	Памятник коллективизации. Трактор ХТЗ на постаменте	г. Аксай, пер. ул. Чапаева и Советской	Постановление Комитета по охране объектов культурного наследия Ростовской области от 26.10.2020 №20/01-01/3890
70	Успенская церковь	г. Аксай, ул. Чапаева, 175, литер Е	Постановление Комитета по охране объектов культурного наследия Ростовской области от 26.10.2020 №20/01-01/3883
71	Памятник В.И. Ленину	г. Аксай, пл. Ленина	Постановление Комитета по охране объектов культурного наследия Ростовской области от 29.10.2020 №20/01-01/3992
72	Церковь Иоанна Богослова	ст. Грушевская	Постановление Комитета по охране объектов культурного наследия Ростовской области от 08.12.2020 №20/01-01/5018
73	Варваринская церковь	ст. Грушевская	Постановление Комитета по охране объектов культурного наследия Ростовской области от 08.12.2020 №20/01-01/5017
74	Казематированные подземные помещения - жилой курень, рыбоснетный завод Кацупеева ансамбль	г. Аксай, ул. Грушевская, 8	

№ п/п	Наименование объекта	Местонахождение объекта ОКН	Постановление об утверждении границ территории объекта
75	Жилой дом (флигель) (пам. д. о нах. здесь в II-1943 г. штаба 87 стр. див.) ²¹	г. Аксай, ул. М. Горького, 23	
76	Дом зажиточного казака ²¹	г. Аксай, ул. Гулаева, 48	
77	Здание бывшего аптекарского магазина Ильюхина ²¹	г. Аксай, ул. Гулаева, 92	
78	Дом сапожника Гудянского ²¹	г. Аксай, ул. Гулаева, 99	
79	Флигель, бывший аптекарский магазин Тужилова ²¹	г. Аксай, ул. Гулаева, 100	
80	Подвал б. торгового ряда Усть-Аксайского стана ср. XVIII в. ²¹	г. Аксай, Клубный тупик, 4	
81	Мельница Парамонова ²¹	г. Аксай, ул. Набережная, 87, литер Д	
82	Постройка б. торгового ряда ярмарочной пл. I ²¹	г. Аксай, ул. Набережная, 89	
83	Постройка б. торгового ряда ярмарочной пл. II ²¹	г. Аксай, ул. Набережная, 91	
84	Постройка б. торгового ряда ярмарочной пл. III ²¹	г. Аксай, ул. Набережная, 99	
85	Дом, в котором, по преданию, в 1 из 3 посещений Аксая останавливался А.С. Пушкин ²¹	г. Аксай, пер. Транспортный, 9, литер А	
86	Колодец ²¹	г. Аксай, между домами № 264, 266, 268 по ул. Чапаева,	
87	Дом среднего казака ²¹	г. Аксай, пер. Школьный, 14, литер А	
88	Дом зажиточного казака ²¹	г. Аксай, ул. Подтелкова, 15, литер А	

²¹ По данным комитета по охране ОКН Ростовской области (Письмо №20-497 от 10.02.2023 г.), в настоящее время проводится работа по исключению данных ОКН из единого реестра ОКН (памятников истории и культуры) народов РФ, в связи с полной физической утратой, либо утратой ими историко-культурного значения. Соответственно, в графической части проекта данные ОКН не отображены.

Табл. 3.1.4.

Перечень выявленных объектов культурного наследия (объектов археологического наследия), расположенных в границах Аксайского района

№ п/п	Наименование объекта	Местоположение объекта
1	Поселение «Дюнное I»	Ростовская область, Аксайский район, 1706 м к СЗ от ст.Старочеркасской
2	Поселение «Дюнное II»	Ростовская область, Аксайский район, 2397 м к ЗСЗ от ст.Старочеркасской
3	Поселение «Дюнное III- Гнилище»	Ростовская область, Аксайский район, ст-ца Старочеркасская
4	Поселение «Старочеркасский музей-заповедник, С.В. участок»	Ростовская область, Аксайский район, СВ окраина х.Ратный
5	Новый Транжемент	Ростовская область, Аксайский район 3,1 км к ВЮВ от восточной окраины ст.Старочеркасская
6	Местонахождение «Старочеркасское III»	Ростовская область, Аксайский район, 2,7 км к востоку от восточной окраины ст.Старочеркасская (3408 м к ВЮВ от ст.Старочеркасской)
7	Поселение "Старочеркасское IV"	Ростовская область, Аксайский район, в 2.4 км к северо-востоку от ст. Старочеркасской На берегу ерика Васильев
8	Поселение "Старочеркасское V"	Ростовская область, Аксайский район, 2,4 км к востоку от восточной окраины ст.Старочеркасская на первом берегу р.Дон
9	Казачий городок на Ратном урочище XVII-XIX в.в.	Ростовская область, Аксайский район. Расположен на северной окраине ст. Старочеркасская
10	Черкасский городок XVI-XIX в.в.	Ростовская область, Аксайский район, ст. Старочеркасская и северная часть х.Рыбацкий
11	Поселение «Монастырское VII»	Ростовская область, Аксайский район, к Востоку от оз.Монастырское,СЗ - 4,5 км от ст.Старочеркасская, от г.Аксай - 7 км к ВСВ
12	Поселение «Монастырское VI»	Ростовская область, Аксайский район, к Востоку от оз.Монастырское,СЗ - 4,2 км от ст.Старочеркасская, от г.Аксай - 6,6 км к ВСВ
13	Поселение «Монастырское V»	Ростовская область, Аксайский район, 4,2 км к СЗ от ст. Старочеркасская, расстояние от г. Аксая 6,8 км к ВСВ
14	Поселение "Монастырское V мысовое"	Ростовская область, Аксайский район, в 1,0 км к ВСВ от оз. Монастырское
15	Поселение "Монастырское V островное"	Ростовская область, Аксайский район, в 1,5 км к северо-востоку от оз. Монастырское
16	Поселение «Ратное I»	Ростовская область, Аксайский район, в 1202 м от ст. Старочеркасская СВ части ст. Старочеркасская
17	Поселение «Крепостное I»	Ростовская область, Аксайский район, Расположено в 2600 м. к востоку от ст. Старочеркасской. На восточной окраине

№ п/п	Наименование объекта	Местоположение объекта
		возвышенности и граничит с оборонительными укреплениями крепости ее северо-восточной части.
18	Поселение «Солдатская и казачья слободы»	Ростовская область, Аксайский район, 3,25 км к ВСВ от восточной окраины ст.Старочеркасской
19	Курганный могильник «Бахчи – IV»	Ростовская область, Аксайский район, северо-восточная окраина ст. Старочеркасская
20	Напольная часть крепости Святой Анны	Ростовская область, Аксайский район, в 2.2 км к востоку от станицы Старочеркасской, на возвышенности, историческое название которой - Васильевские бугры
21	Слобода крепости св. Анны	Ростовская область, Аксайский район, 2,2 км на СВ от ст.Старочеркасская
22	Поселение «Дюнное V»	Ростовская область, Аксайский район, АО Старочеркасское поле № 18
23	Поселение «Дюнное VIII»	Ростовская область, Аксайский район, в 2,5 км к северо-западу от ст. Старочеркасская, к северу от а/д Б.Лог-Старочеркасская
24	Курганный могильник «Урочище Гнилище I»	Ростовская область, Аксайский район, 2 км к ЗСЗ от СЗ окраины ст.Старочеркасской
25	Поселение «Дюнное IV»	Ростовская область, Аксайский район
26	Поселение "Мишкин IV"	Ростовская область, Аксайский район, на восточной окраине ст. Мишкинской
27	Поселение "Мишкин V"	Ростовская область, Аксайский район, На северной окраине ст. Мишкиной, на левом борту балки Мишкиной, на низкой пойменной террасе.
28	Курганный могильник «Алитуб III	Ростовская область, Аксайский район, х.Алитуб, к востоку от ул.Богатырская, 5а
29	Курган «Каршинский I»	Ростовская область, Аксайский район в 1303 м к северо-востоку от точки с адресом п. Красный Колос ул. Советская, 9
30	Кочевье «Ореховая Роща I»	Ростовская область, Аксайский район, ДНТ Ореховая Роща, ул. Ленинградская, западнее проезда Рижский
31	Курганный могильник «Камышевахский XIII»	Ростовская область, Аксайский район, 5669 м к СЗ от ст-цы Грушевская
32	Курганный могильник «Камышевахский XII»	Ростовская область, Аксайский район, 4370 м к СЗ от ст-цы Грушевская
33	Поселение «Грушевское V»	Ростовская область, Аксайский район, 5238 м к СЗ от ст-цы Грушевская
34	Поселение "Верхнеподпольное III"	Ростовская область, Аксайский район, в 0,5 км к В от х. Нижнее-Подпольный
35	Курганный могильник "Ольгинский II"	Ростовская область, Аксайский район, в пойменной части реки Дон, на юго-восточной окраине ст. Ольгинская, на пересечении ул. Нижне-Луговая с Четвертым и Пятым

№ п/п	Наименование объекта	Местоположение объекта
		переулками
36	Курганный могильник "Ковалевка I"	Ростовская область, Аксайский район, на восточной части ст. Старочеркасской
37	Местонахождение "Балка Щепкина I»	Ростовская область, Аксайский район, на левом берегу балки Щепкина
38	Курган "Пивзавод I"	Ростовская область, Аксайский район, з окраина г. Аксай
39	Курган "Балка Камышеваха I"	Ростовская область, Аксайский район, 2,4 км ЮЗ п. Ковалевка
40	Курганный могильник "Ковалевский I"	Ростовская область, Аксайский район, 0,3 км к ЮВ от п. Ковалевка
41	Стоянка "Дубовая I"	Ростовская область, Аксайский район, 1 км СЗ от х. Виноградов
42	Стоянка "Дубовая II"	Ростовская область, Аксайский район, 0,75 км СЗ от х. Виноградов
43	Кочевье "Камышеваха"	Ростовская область, Аксайский район, 1,6 км к СВ от В окраины г. Ростова-на-Дону
44	Курганный могильник «Островский V»	Ростовская область, Аксайский район, Северо-восточная окраина х. Островского Аксайского района
45	Поселение "Пчеловодный I"	Ростовская область, Аксайский район, пос. Пчеловодный, располагается на правом берегу реки Аксай, под высоким коренным правым берегом реки Дон, на небольшой террасе вдоль огородов усадеб расположенных по ул. Железнодорожная
46	Курганный могильник "Рассвет-Сады I"	Ростовская область, Аксайский район, находится в 400 м к северу от п. Рассвет, в 380 м на ССЗ от гаражей
47	Кочевье "Камышеваха X"	Ростовская область, Аксайский район, северная часть х. Камышеваха
48	Курганный могильник "Грушевский XII"	Ростовская область, Аксайский район, на правобережье реки Тузлов, на южной окраине ст. Грушевская
49	Поселение "Щепкин I"	Ростовская область, Аксайский район, на юго-западной окраине п. Щепкин, на южном берегу пруда, в 200 м на юго-запад от окраины п. Щепкин, в 150 на юго-восток от фермы на северо-западном берегу пруда и в 40 м к югу от балки, граничащей с п. Щепкин.
50	Поселение "Ерик Караичев"	Ростовская область, Аксайский район, в 3 км к югу от с. Большой Мишкин, на левом берегу ерика Караичев
51	Поселение "Щепкин 2"	Ростовская область, Аксайский район, 106,2 м на юг от юго-восточной окраины п. Щепкин, в 774,3 м на юго-восток от фермы
52	Поселение "Щепкин 3"	Ростовская область, Аксайский район, занимает поле в 568 м к юго-западу от

№ п/п	Наименование объекта	Местоположение объекта
		окраины п. Щепкин, в 213 м на северо-запад от поселения находится ферма
53	Поселение "Красный Колос I"	Ростовская область, Аксайский район, в 0,75 км к СЗ от пос. Красный Колос, в 1 км к С от трассы М4 "Дон", в 1,2 км к ССВ от северной границы территории курганного могильника "Красный Колос II", на левом (южном) борту б. Камышеваха
54	Местонахождение "Клиновое III"	Ростовская область, Аксайский район, в 389 м к ЮВ от точки, соответствующей географическим координатам посёлка Российский (47°17'27.66"С; 39°53'21.17"В), до поворотной точки №7 (47°17'20.7"С; 39°53'40.42"В) границы территории объекта археологического наследия местонахождение "Квиткино III". координаты указаны в системе WGS-84
55	Курганный могильник "Весёлый IV"	Ростовская область, Аксайский район, находится в 1000 м ЮЗ от х. Весёлый, фактическое местонахождение 3158 м к ЮВ от точки, соответствующей географическим координатам х. Весёлый (47°27'39.94"С; 39°59'52.37"В), до поворотной точки №1 (47°27'27.800"С; 40°0'34.339"В) границ территории объекта археологического наследия
56	Поселение "Грушевское-Тузловское"	Ростовская область, Аксайский район, в 1,65 км к северу от ст. Грушевской
57	Поселение "Большой Несветай I"	Ростовская область, Аксайский район, в 2,15 км к северо-северо-западу от северной окраины х. Камышеваха, к северо-востоку от северной окраины х. Каменный Брод, на выположенном склоне надпойменной террасы
58	Поселение "Краснодворское I"	Ростовская область, Аксайский район, в 700м. К северо-востоку от северной окраины х. Краснодворск Аксайского района Ростовской области.
59	Курганный могильник "Подпольный X"	Ростовская область, Аксайский район, На южной окраине х. Верхнеподпольный, на пахотном поле и одна насыпь в лесополосе в 0,86 км к западу от насосной станции НС-2 и в 5 км к северо-западу от северной окраины х. Слава Труда
60	Курганная группа "Подпольный X"	Ростовская область, Аксайский район, в 2,7 км к северо-западу от х. Обухов.
61	Курганная группа "Подпольный X"	Ростовская область, Аксайский район, в 3,3 км к северо-западу от х. Обухов.
62	Курганная группа "Подпольный X"	Ростовская область, Аксайский район,

№ п/п	Наименование объекта	Местоположение объекта
		Щепкинское сельское поселение
63	Курганный могильник "Алитуб IV"	Ростовская область, Аксайский район, х.Алитуб, к юго-востоку от ул.Донская 7
64	Поселение "Благоверка I"	Ростовская область, Аксайский район, х.Алитуб, к юго-востоку от пересечения улиц Российская и Масловская
65	Поселение "Благоверка II"	Ростовская область, Аксайский район, х.Алиуб ул.Донская, 7
66	Поселение "Алитубское"	Ростовская область, Аксайский район, х.Алиуб, северная и северо-западная окраина
67	Курганный могильник "Веселый V"	Ростовская область, Аксайский район, правый берег р. Грушевка на В окраине х. Веселый
68	Курган «Тузлов»	Ростовская область, Аксайский район, в 2548 м к северо-западу от точки с географическими координатами: 47°24'8.20"C / 39°49'46.89"В, расположенной по адресу Советская, 38, пос. Октябрьский, Аксайского района Ростовской области
69	Поселение «Тузловское IV»	Ростовская область, Аксайский район, в 4467 м к северо-западу от точки с географическими координатами: 47°24'8.20"C / 39°49'46.89"В, расположенной по адресу Ростовская область, Аксайский район, пос. Октябрьский, ул. Советская, 38, Аксайского района Ростовской области
70	Курганный могильник «Большая Камышеваха V»	Постановление от 03.02.2021 №20/01-01/509
71	Поселение "Грушевское III"	Ростовская область, Аксайский район, 5614 м к северо-западу от ст-цы Грушевская
72	Поселение "Грушевское IV"	Ростовская область, Аксайский район, 4958 м к северо-западу от ст-цы Грушевская

В проекте изменений учтено включение ст. Старочеркасская в перечень исторических поселений федерального значения в соответствии с Приказом министерства культуры РФ №418 от 28.06.2010 г.

До утверждения границы территории исторического поселения территорией исторического поселения является территория в границах соответствующего муниципального образования. Соответственно, в графической части настоящего проекта изменений границы территории исторического поселения не отображены, так как вся территория станицы располагается в границах указанной территории.

В проекте не приводятся сведения об утвержденных предметах охраны исторического поселения федерального значения станицы Старочеркасская по причине их отсутствия.

Проектом изменений СТП района в расчетный срок проекта в целях сохранения объектов культурного наследия предлагается выполнение следующих мероприятий:

- Разработка целевых программ, направленных на сохранение объектов культурного наследия;
- Выполнение научно-исследовательских и проектных работ;
- Реставрация, восстановление объектов культурного наследия и их приспособление для использования в современных условиях.

3.2. ОСОБО ОХРАНЯЕМЫЕ ПРИРОДНЫЕ ТЕРРИТОРИИ

В настоящее время в границах Аксайского муниципального района особо охраняемые природные территории отсутствуют.

По имеющимся сведениям создание новых ООПТ в границах Аксайского муниципального района не планируется.

3.3. ГРАНИЦЫ ЛЕСНИЧЕСТВ

В графической части проекта на Карте зон с особыми условиями использования территорий (с указанием границ лесничеств) отображены в соответствии со сведениями ЕГРН:

- границы Атаманского участкового лесничества Шахтинского лесничества Ростовской области (учетный номер 61:00-6.972);
- лесопарковый зеленый пояс (учетный номер 61:00-6.1255).

Согласно данным ГЛР в границах Аксайского района числится 207 га городских лесов. В соответствии с п. 1.4.2 распоряжения губернатора Ростовской области №112 от 26 апреля 2019 года «Об утверждении лесного плана Ростовской области на 2019-2028 годы» все городские леса в Аксайском районе, площадью 207 га, расположены в границах Аксайского городского поселения.

4. ОЦЕНКА ВОЗМОЖНОГО ВЛИЯНИЯ ПЛАНИРУЕМЫХ ДЛЯ РАЗМЕЩЕНИЯ ОБЪЕКТОВ МЕСТНОГО ЗНАЧЕНИЯ МУНИЦИПАЛЬНОГО РАЙОНА НА КОМПЛЕКСНОЕ РАЗВИТИЕ ТЕРРИТОРИИ

На основе анализа материалов утверждённой СТП Аксайского района, утвержденных генеральных планов поселений района с учетом норм действующего законодательства и на основе проектных предложений настоящего проекта изменений, сформирован перечень видов планируемых для размещения объектов местного значения Аксайского района (табл. 4.1.) и сформулирована оценка возможного влияния планируемых для размещения объектов местного значения на комплексное развитие территории. В перечень вошли все возможные виды объектов местного значения Аксайского района, в том числе и те виды, которые не предусмотрены к размещению настоящим проектом изменений.

Табл. 4.1.

Перечень видов планируемых объектов местного значения Аксайского района

№ п/п	Виды объектов местного значения района ²² , в области	Наименование объектов ²³	Оценка возможного влияния на комплексное развитие территории
1	Электроснабжение	ЛЭП (ВЛ, КЛ) в диапазоне напряжения 110 -35 кВ (за исключением объектов регионального значения) Центры питания (ПС) в диапазоне напряжения 110 - 35 кВ (за исключением объектов регионального значения)	Надежное обеспечение поселений района, социальных, промышленных, коммунальных и иных объектов района электроснабжением. Создание условий для освоения новых территорий в целях гражданского, жилищного и промышленного строительства. Создание условий для развития малых и средних предприятий. Энергосбережение. Повышение инвестиционной привлекательности территории поселений и района в целом

²² Виды объектов приведены в соответствии с ст. 14 Областного закона Ростовской области от 14.01.2008г. №853-ЗС «О градостроительной деятельности в Ростовской области»

²³ Указано назначение объектов, отнесенных к вопросам местного значения муниципальных районов в соответствии с ст.15 Федерального закона от 06.10.2003 N 131-ФЗ "Об общих принципах организации местного самоуправления в Российской Федерации"

№ п/п	Виды объектов местного значения района ²² , в области	Наименование объектов ²³	Оценка возможного влияния на комплексное развитие территории
2	Газоснабжение	Газораспределительные станции (ГРС, АГРС)	Надежное обеспечение поселений района, социальных, промышленных, коммунальных и иных объектов района газоснабжением. Создание условий для освоения новых территорий в целях гражданского, жилищного и промышленного строительства. Создание условий для развития малых и средних предприятий. Энергосбережение. Повышение инвестиционной привлекательности территории поселений и района в целом.
		Межпоселковые газопроводы высокого и среднего давления	
3	Автомобильные дороги местного значения вне населенных пунктов в границах района	Автомобильные дороги местного значения и искусственные сооружения на дорогах местного значения вне населенных пунктов в границах района	Улучшение условий проживания населения района, повышение инвестиционной привлекательности, снижение аварийности автотранспорта, сокращение объемов загрязнения окружающей среды.
4	Объекты предназначенные для организации транспортного обслуживания населения между поселениями в границах района	Автостанции, закрытые остановочные пункты	Повышение уровня доступности поселений района, улучшение качества транспортного обслуживания населения. Повышение инвестиционной привлекательности территории поселений и района в целом.
		Паромные переправы	
5.	Объекты, предназначенные для размещения образовательных учреждений района	Дошкольные общеобразовательные организации	Повышение доступности и качества услуг учреждений образования. Привлечение и закрепление на территории молодого населения. Сокращение заболеваемости
		Общеобразовательные организации	

№ п/п	Виды объектов местного значения района ²² , в области	Наименование объектов ²³	Оценка возможного влияния на комплексное развитие территории
		Организации дополнительного образования детей (за исключением предоставления дополнительного образования детям в учреждениях регионального значения)	населения. Повышение инвестиционной привлекательности территории поселений и района в целом.
		Объекты для организации отдыха детей в каникулярное время	
6.	Объекты, предназначенные для проведения официальных физкультурно-оздоровительных и спортивных мероприятий района, а также организации и проведения на территории района занятий физкультурно-спортивной направленности, в том числе школьным и массовым спортом	Спортивные сооружения, предназначенные для организации и проведения, официальных физкультурно-оздоровительных и спортивных мероприятий района	Повышение доступности и качества услуг учреждений физической культуры и массового спорта. Привлечение и закрепление на территории молодого населения. Сокращение заболеваемости населения. Повышение инвестиционной привлекательности территории поселений и района в целом.
		Физкультурно-оздоровительные комплексы районного значения	
		Плавательные бассейны	
		Плоскостные спортивные сооружения районного значения	
7.	Межпоселенческие библиотеки	Межпоселенческие библиотеки (в том числе специализированные: детские, юношеские)	Повышение доступности и качества услуг учреждений культуры.
8.	Объекты, предназначенные для размещения организаций культуры района	Районные и межпоселенческие дома культуры, центры народного творчества	Повышение доступности и качества услуг учреждений культуры. Привлечение и закрепление на территории молодого населения. Повышение инвестиционной привлекательности территории поселений и района в целом.
		Школы искусств	

№ п/п	Виды объектов местного значения района ²² , в области	Наименование объектов ²³	Оценка возможного влияния на комплексное развитие территории
9.	Объекты культурного наследия (памятники истории и культуры) местного значения, расположенные на территории района	Объекты культурного наследия (памятники истории и культуры) местного значения	Сохранение объектов культурного наследия
10.	Объекты, предназначенные для организации ритуальных услуг, межпоселенческие места захоронений на территории района	Межпоселенческие кладбища	Повышение доступности и качества отдельных муниципальных услуг
11.	Лечебно-оздоровительные местности и курорты местного значения на территории района	Лечебно-оздоровительные местности и курорты местного значения	Повышение инвестиционной привлекательности территории поселений и района в целом
12.	Объекты, предназначенные для обработки, утилизации, обезвреживания, размещения твердых коммунальных отходов в границах района	Полигоны ТБО, мусороперерабатывающие заводы	Улучшение условий проживания населения района. Повышения уровня благоустройства. Повышение инвестиционной привлекательности территории поселений и района в целом
		Мусороперегрузочные станции и площадки	
13.	Водные объекты, находящиеся в собственности района	Искусственные водные объекты	Создания условий для развития отдельных видов отдыха и туризма
14.	Особо охраняемые природные территории местного значения на территории района	Особо охраняемые природные территории местного значения	Сохранение особо охраняемых природных территорий местного значения. Повышение инвестиционной привлекательности территории поселений и района в целом

№ п/п	Виды объектов местного значения района ²² , в области	Наименование объектов ²³	Оценка возможного влияния на комплексное развитие территории
15.	Другие объекты капитального строительства, иные объекты, территории, которые необходимы для осуществления органами местного самоуправления района полномочий по вопросам местного значения района и государственных полномочий, переданных в соответствии с федеральными законами, законами области, и которые оказывают существенное влияние на социально-экономическое развитие района	Муниципальные архивы	Повышение доступности и качества муниципальных услуг
		Объекты аварийно-спасательных служб района	Предупреждение возможных ЧС природного и техногенного характера

Перечень объектов местного значения Аксайского муниципального района сформирован на основании материалов действующей СТП района, действующих муниципальных программ, программ комплексного развития систем коммунальной инфраструктуры муниципального района, инвестиционных программ субъектов естественных монополий, организаций коммунального комплекса и предложений органов исполнительной власти района.

Перечень планируемых объектов подготовлен в виде новой редакции Положения о территориальном планировании СТП Аксайского муниципального района (прилагается в виде отдельного сшива).

В графической части проекта планируемые для размещения на территории Аксайского муниципального района объекты местного значения в вышеперечисленных областях отображены на следующих картах:

- Карта планируемых объектов местного значения (новая карта);
- Карта планируемых объектов местного значения в области автодорог местного значения между населенными пунктами (новая карта);
- Карта планируемого размещения объектов местного значения в области социальной сферы (новая карта);

- Карта планируемого размещения объектов местного значения в области энергетики (новая карта).

5. СВЕДЕНИЯ О ВИДАХ, НАЗНАЧЕНИИ И НАИМЕНОВАНИИ ПЛАНИРУЕМЫХ ДЛЯ РАЗМЕЩЕНИЯ НА ТЕРРИТОРИИ АКСАЙСКОГО РАЙОНА ОБЪЕКТОВ ФЕДЕРАЛЬНОГО ЗНАЧЕНИЯ, ОБЪЕКТОВ РЕГИОНАЛЬНОГО ЗНАЧЕНИЯ

5.1. СВЕДЕНИЯ О ВИДАХ, НАЗНАЧЕНИИ И НАИМЕНОВАНИЯХ ПЛАНИРУЕМЫХ ДЛЯ РАЗМЕЩЕНИЯ НА ТЕРРИТОРИЯХ АКСАЙСКОГО РАЙОНА ОБЪЕКТОВ ФЕДЕРАЛЬНОГО ЗНАЧЕНИЯ.

В период подготовки проекта изменений СТП Аксайского района рассмотрены документы территориального планирования федерального уровня, имеющие отношение к территории района.

К таким документам относятся:

Схема территориального планирования Российской Федерации в области энергетики. Утверждена распоряжением Правительства РФ от 01.08.2016 N 1634-р.

Схема территориального планирования Российской Федерации в области высшего образования. Утверждена распоряжением Правительства РФ от 26.02.2013 N 247-р.

Схема территориального планирования Российской Федерации в области здравоохранения. Утверждена распоряжением Правительства РФ от 28.12.2012 N 2607-р.

Схема территориального планирования Российской Федерации в области федерального транспорта (в части трубопроводного транспорта) Утверждена распоряжением Правительства РФ от 06.05.2015 N 816-р.

Схема территориального планирования Российской Федерации в области федерального транспорта (железнодорожного, воздушного, морского, внутреннего водного транспорта) и автомобильных дорог федерального значения. Утверждена распоряжением Правительства РФ от 19.03.2013 N 384-р (ред. от 21.09.2016).

В соответствии с вышеуказанными документами ниже приводятся сведения о видах, назначении и наименованиях планируемых для размещения на территории Аксайского района объектов федерального значения (таблица 5.1.1.) и отображены в материалах по обоснованию графической части проекта на Карте планируемого размещения объектов федерального значения, объектов регионального значения²⁴.

Выполнение обоснования выбранного варианта размещения объектов федерального значения на основе анализа использования территории, возможных направлений их развития и прогнозируемых ограничений их использования для всех планируемых на территории района объектов федерального значения не

²⁴ Отображены в графической части проекта и указаны в таблице планируемые объекты федерального значения полностью или частично расположенные в границах Аксайского района.

требуется, так как в настоящее время различными документами определены конкретные территории (земельные участки) для их размещения или предусмотрена реконструкция существующих объектов.

Таблица 5.1.1.

Перечень планируемых для размещения на территории Аксайского района объектов федерального значения

№ п/п	Вид объекта ²⁵	Назначение объекта	Наименование объекта	Основные характеристики объекта	Местоположение объекта	Очередность строительства
1	Линии электропередачи, проектный номинальный класс напряжения которых составляет 110 кВ и выше	Повышение надежности электроснабжения потребителей Ростовской области; реконструкция ВЛ Ростовского ПМЭС	реконструкция ВЛ 330 кВ Новочеркасская ГРЭС - Ростовская (реконструкция 51 км, участок опор 1 - 47)	Класс напряжения 330 кВ.	Аксайский район	до 2030 г.
2	Трубопроводный транспорт	Расширение ЕСГ для подачи газа в газопровод "Южный поток" (Западный коридор) (ГП ХХ)	Магистральный газопровод (расширение ЕСГ для подачи газа в газопровод "Южный поток" (Западный коридор)) ²⁶	Протяженность участка магистрального газопровода в границах района – 51,5 км, мощность до 31,5 млрд. куб. метров в год	Аксайский район	до 2035 г.
3		Увеличение объемов поставок газа для обеспечения газоснабжения потребителей г. Шахты и Октябрьского района Ростовской области в объеме до 383,8 млн. куб. метров в год	Реконструкция ГРС Шахты-2 в Ростовском УМГ ²⁷	проектный среднегодовой объем транспортировки газа - 0,743 млрд. куб. метров	Аксайский район, сельское поселение Грушевское	до 2035 г.
4		Повышение надежности	Магистральный газопровод	проектный объем	Аксайский район,	до 2035 г.

²⁵ В соответствии с Распоряжением Правительства РФ от 09.02.2012г. №162-р

²⁶ В соответствии с действующими требованиями, в графической части проекта объекты отображены только на карте планируемого размещения объектов федерального значения, объектов регионального значения, имеющей статус документа ограниченного доступа.

²⁷ В соответствии с действующими требованиями, в графической части проекта объекты отображены только на карте планируемого размещения объектов федерального значения, объектов регионального значения, имеющей статус документа ограниченного доступа.

		газоснабжения потребителей Ростовской области и Краснодарского края	Краснодарский край - Серпухов на участке Ленинградская - Ростов (83 - 114 км) ²⁸	транспортировки газа - 12,828 млрд. куб. метров в год	сельское поселение Истоминское, сельское поселение Ольгинское	
		Транспортировка нефти	Строительство магистрального нефтепровода "Лисичанск - Тихорецк-3" на участке нефтеперекачивающая станция "Родионовская" - лупинг 17,8 км магистрального нефтепровода "Лисичанск - Тихорецк-1, 2" (0 - 112 км) ²⁹	пропускная способность до 52 млн. тонн в год	Аксайский район, Верхнеподпольненское сельское поселение, Истоминское сельское поселение, Мишкинское сельское поселение, Старочеркасское сельское поселение, Щепкинское сельское поселение, Ольгинское сельское поселение, Рассветовское сельское поселение, Большелогское сельское поселение	до 2035 г.
5	Железнодорожные пути общего пользования	Организация скоростного движения на участках железных дорог	Москва - Адлер, реконструкция железнодорожных путей общего пользования, протяженностью 1384 км, а также строительство новой линии Прохоровка - Журавка - Чертково - Батайск	Протяженность 1384 км (участок в границах района протяженностью 24,1 км)	Аксайский район	до 2025 г.
6		Строительство специализированных	Строительство высокоскоростной	Протяженностью 1525 км, (участок в границах района	Аксайский район	до 2025 г.

²⁸ В соответствии с действующими требованиями, в графической части проекта объекты отображены только на карте планируемого размещения объектов федерального значения, объектов регионального значения, имеющей статус документа ограниченного доступа.

²⁹ В соответствии с действующими требованиями, в графической части проекта объекты отображены только на карте планируемого размещения объектов федерального значения, объектов регионального значения, имеющей статус документа ограниченного доступа.

		высокоскоростных железнодорожных магистралей	железнодорожной магистрали Москва - Ростов-на-Дону - Адлер	протяженностью 15,4 км)		
7	Железнодорожные станции и (или) вокзалы	Строительство станции Южный ВСМ	Южный ВСМ	Общий строительный объем всей инфраструктуры станции 15889,7 куб. м, в том числе вокзал 9730 куб. м	Аксайский район, сельское поселение Грушевское	до 2025 г.
8	Автомобильные дороги федерального значения	Повышение доступности дорожной сети для населения, начало формирования сети автомагистралей и скоростных дорог по направлениям международных транспортных коридоров	Автомобильная дорога М-4 "Дон" Москва - Воронеж - Ростов-на-Дону – Краснодар - Новороссийск, в том числе строительство Восточного обхода Аксая (новый планируемый участок федеральной автодороги М-4 «Дон»)	Строительство и реконструкция автомобильной дороги протяженностью 1522,3 км, (в границах района протяженностью 56,6 км) категории IА - IБ, с 2 - 6 полосами движения	Аксайский район	до 2025 г.
9	Объекты Единой системы организации воздушного транспорта, расположенные вне аэропортов (аэродромов)	Реконструкция и техническое перевооружение комплексом средств управления воздушным движением, радиотехнического обеспечения полетов и авиационной электросвязи аэропортов	Реконструкция и техническое перевооружение комплексом средств управления воздушным движением, радиотехнического обеспечения полетов и авиационной электросвязи аэропорта Ростов-на-Дону	Количество вводимых средств - 5 единиц.	Аксайский район	до 2025 г.

5.2. СВЕДЕНИЯ О ВИДАХ, НАЗНАЧЕНИИ И НАИМЕНОВАНИЯХ ПЛАНИРУЕМЫХ
ДЛЯ РАЗМЕЩЕНИЯ НА ТЕРРИТОРИЯХ АКСАЙСКОГО РАЙОНА ОБЪЕКТОВ
РЕГИОНАЛЬНОГО ЗНАЧЕНИЯ.

Приведенный в настоящем проекте перечень планируемых для размещения на территории Аксайского района объектов регионального значения³⁰ подготовлен на основе действующей редакции Схемы территориального планирования Ростовской области (с учетом принятых изменений в Схему утвержденных постановлением Правительства Ростовской области от 09.11.2021 № 931 «Об утверждении проекта изменений в схему территориального планирования Ростовской области»).

Действующая редакция СТП Ростовской области в своем составе содержит перечень планируемых объектов регионального значения предлагаемых к размещению на территории Аксайского района.

Выполнение обоснования выбранного варианта размещения объектов регионального значения на основе анализа использования территории, возможных направлений их развития и прогнозируемых ограничений их использования для планируемых объектов регионального значения не требуется, так как в настоящее время различными документами определены конкретные территории (земельные участки) для их размещения или предусмотрена реконструкция существующих объектов.

В материалах по обоснованию графической части проекта отображены планируемые объекты регионального значения согласно ниже приведенного перечня (табл. 5.2.1.) и возможные зоны с особыми условиями использования территории, необходимые для их строительства и последующей эксплуатации.

Проектом Стратегии социально-экономического развития Аксайского района до 2030 года предложено строительство и реконструкция ряда объектов регионального значения (табл. 5.2.2.), которые отсутствуют в утвержденной Схеме территориального планирования Ростовской области. В связи с потребностью района в размещении данных объектов, предлагаем Администрации Аксайского района, при последующих внесениях изменений в документы территориального планирования Ростовской области, предложить к размещению в границах Аксайского района данные объекты, предварительно выделив свободную территорию.

³⁰ В текстовой и графической части проекта указаны только те объекты, которые полностью или частично расположены в границах района.

Табл. 5.2.1.

Перечень планируемых для размещения на территории Аксайского района объектов регионального значения

№ п/п	Вид объекта ³¹	Назначение объекта ³²	Наименование объекта	Основные характеристики объекта	Местоположение объекта ³³	Очередность строительства
1.1	Транспорт, автомобильные дороги регионального и межмуниципального значения	Дорожная деятельность в отношении автомобильных дорог регионального или межмуниципального значения	Строительство автомобильной дороги («Орбитальная-2») от автомобильной дороги 60Н-227 (с. Чалтырь – с. Большие Салы) в створе автомобильной дороги через с. Султан-Салы с пересечением региональной дороги 60К-9 (г. Ростов-на-Дону – сл. Родионово-Несветайская – г. Новочеркасск), с пересечением федеральной автомобильной дороги М-4 «Дон» со строительством транспортной развязки в двух уровнях до автомобильной дороги 60Н-82 (г. Аксай – х. Большой Лог – г. Новочеркасск)	- тип покрытия - асфальтобетонное	Аксайский район Большелогское, Щепкинское сельские поселения	2030 г.
1.2			Строительство автомобильной дороги от транспортной	- тип покрытия - асфальтобетонное		2030 г.

³¹ Приведен в соответствии с ч. 3, ст. 14 Градостроительного кодекса РФ

³² В соответствии с ч. 3 ст. 14 Градостроительного кодекса РФ

³³ В настоящей таблице приведены объекты полностью или частично расположенные в границах Аксайского муниципального района

№ п/п	Вид объекта ³¹	Назначение объекта ³²	Наименование объекта	Основные характеристики объекта	Местоположение объекта ³³	Очередность строительства
			развязки на пересечении ул. Малое Зеленое кольцо и просп. Шолохова до федеральной автомобильной дороги М-4 «Дон» со строительством транспортной развязки в створе ул. Гагарина (г. Аксай)		Аксайский район Аксайское городское поселение	
1.3			Реконструкция автомобильной дороги общего пользования регионального значения "Подъезд к г. Новочеркаску" на участке км 3 + 650 - км 5 + 400 в Аксайском районе	протяженность – 1,75 км; - категория – II; - тип покрытия - асфальтобетонное	Аксайский район Грушевское сельское поселение	2022 г.
1.4			Реконструкция участка автомобильной дороги общего пользования регионального значения г. Ростов-на-Дону (от магистрали "Дон") - г. Семикаракорск - г. Волгодонск на км 0 + 000 - км 88 + 500 (км 3 + 000 - км 3 + 300) в Аксайском районе	- протяженность – 0,3 км; - категория - I; - число полос движения - 2; - тип покрытия - асфальтобетонное	Аксайский район Истоминское сельское поселение	2021 г.

№ п/п	Вид объекта ³¹	Назначение объекта ³²	Наименование объекта	Основные характеристики объекта	Местоположение объекта ³³	Очередность строительства
1.5			Реконструкция автомобильных дорог общего пользования регионального значения "Магистраль "Дон" - пос. Щепкин - г. Ростов-на- Дону на участке км 4 + 700 - км 8 + 700, "Северный обход г. Ростова-на-Дону" на участке х. Щепкин - а/д "г. Ростов-на- Дону - сл. Родионово- Несветайская - г. Новошахтинск" с подъездом к а/д "г. Ростов-на-Дону - ц.у. КСП "Темерницкое" в Аксайском и Мясниковском районах	протяженность – 15,2 км; - категория - I; - число полос движения - 4; - тип покрытия - асфальтобетонное	г. Ростов-на-Дону, Аксайский район Щепкинское сельское поселение, Мясниковский район Большесальское сельское поселение	2025 г.

№ п/п	Вид объекта ³¹	Назначение объекта ³²	Наименование объекта	Основные характеристики объекта	Местоположение объекта ³³	Очередность строительства
2.1	Иные области в соответствии с полномочиями Ростовской области	Объекты водоснабжения регионального значения	Строительство системы водоснабжения аэропортового комплекса "Южный" и прилегающих населенных пунктов, 2-й, 3-й этапы	по 2-му этапу: производительность комплекса водозаборных сооружений - 150 тыс. куб. м/сут.; протяженность двухниточного водовода сырой воды - 18,26 км; по 3-му этапу: производительность ВОС ст. Мишкинская - 145 тыс. куб. м/сут. Производительность ВНС г.Новочеркасск - 55 тыс. куб. м/сут.; протяженность двухниточных водоводов - 10,5 км; протяженность подъездной автодороги к ВОС - 1,8 км	г. Новочеркасск; Аксайский район, Верхнеподпольненское, Грушевское, Мишкинское, Старочеркасское сельские поселения	2025 г.
2.2		Промышленность	Строительство машиностроительного завода по производству полуприцепов-цистерн и иной	Инвестор: ООО «Бонум» Планируемая	Аксайский район Ленинское сельское поселение	2024 г.

№ п/п	Вид объекта ³¹	Назначение объекта ³²	Наименование объекта	Основные характеристики объекта	Местоположение объекта ³³	Очередность строительства
			машинной техники	производительность завода составит более 80 единиц техники в месяц.		

В настоящем проекте внесения изменений в Схему территориального планирования Аксайского района, выполнено уточнение местоположения планируемого объекта регионального значения «Строительство автомобильной дороги («Орбитальная-2») от автомобильной дороги 60Н-227 (с. Чалтырь – с. Большие Салы) в створе автомобильной дороги через с. Султан-Салы с пересечением региональной дороги 60К-9 (г. Ростов-на-Дону – сл. Родионово-Несветайская – г. Новошахтинск), с пересечением федеральной автомобильной дороги М-4 «Дон» со строительством транспортной развязки в двух уровнях до автомобильной дороги 60Н-82 (г. Аксай – х. Большой Лог – г. Новочеркасск)», в соответствии с предоставленной администрацией Аксайского района уточненной схемой прохождения данной дороги.

Табл. 5.2.2.

Перечень планируемых для размещения на территории Аксайского района объектов регионального значения, в соответствии со стратегией социально-экономического развития Аксайского района до 2030 года

№ п/п	Вид объекта ³⁴	Назначение объекта ³⁵	Наименование объекта	Основные характеристики объекта	Местоположение объекта	Очередность строительства
1.1	Транспорт, автомобильные дороги	Дорожная деятельность в отношении	Реконструкция автомобильной дороги г. Аксай- х. Большой Лог – г.	Автомобильная дорога общего пользования межмуниципального	Большелогское, Мишкинское сельские поселения	до 2025 г.

³⁴ Приведен в соответствии с ч. 3, ст. 14 Градостроительного кодекса РФ

³⁵ В соответствии с ч. 3 ст. 14 Градостроительного кодекса РФ

	регионального и межмуниципального значения	автомобильных дорог регионального или межмуниципального значения	Новочеркасск	значения протяженностью 13.4 км		
1.2			Строительство транспортных развязок с путепроводами	Транспортные развязки с путепроводами, 7 объектов		до 2025 г.
2.1	Энергетика	Объекты электроснабжения регионального значения	Строительство 2-х цепного захода ВЛ 110кВ «Р-40»-«АС- 12» на ПС «Рассвет».	Электроснабжение п.Рассвет, п.Красный Колос, п.Золотой Колос и аэропорта "Южный", электроснабжение застраиваемого микрорайона коттеджного типа. Протяженность ВЛ 110 кВ составит 5 км.	Рассветовское СП, северная часть п. Рассвет, Щепкинское СП, Аксайский район	до 2025 г.
2.2			Строительство новой ПС 110 кВ АС8 с трансформаторами 110/35/6 кВ 2х25 МВА по схеме 110-4Н (блочная с выключателями в цепях трансформаторов) и присоединение ее отпайками	Установка трансформаторов 2х25 МВА. Повышение надежности электроснабжения существующих	Большелогское СП, с. Большой Лог, Аксайский район	до 2025 г.

			от ВЛ 110 кВ КСЗ – НГ5 и от ВЛ АС15 – АС6. Срок реализации данного мероприятия должен быть определен позднее, основываясь на наличии заявок на технологическое присоединение от заявителей.	потребителей и возможности присоединения новых потребителей в районе ПС 35 кВ АС2, АС3, АС 8, Мишкино и КТП Румг. Протяженность отпаяк ВЛ 110 кВ составит 1,05 км.		
3.1	Иные области в соответствии с полномочиями Ростовской области	Объекты водоснабжения регионального значения	Строительство 2 нитки зерноградского магистрального трубопровода (Строительство линейного объекта «Водоснабжение левобережной зоны Аксайского района»)	Водоводы протяженностью 20,3 км.	От поверхностного водозабора на р. Дон севернее х. Верхнеподпольный Верхнеподпольненского СП Аксайского района вдоль существующего зерноградского магистрального водовода до границы с Кагальницким районом	до 2025 г.
3.2			Строительство участка Северного водовода от подземных месторождений вод	Протяженность участка северного водовода на территории Аксайского района составит 38,8 км	Территория Аксайского района	до 2025 г.
3.3			Строительство участка Южного водовода	Протяженность участка южного водовода на территории Аксайского района	Территория Аксайского района	до 2025 г.

				составит 17,5 км		
--	--	--	--	------------------	--	--

6. ПРИЛОЖЕНИЯ.

1. Приложение №1. Копия постановления Администрации Аксайского муниципального района Ростовской области от 22.03.2022 № 210 «О разрешении подготовки проекта о внесении изменений в схему территориального планирования Аксайского района Ростовской области».
2. Приложение №2. Копия технического задания.
3. Приложение №3. Перечень автомобильных дорог общего пользования регионального и межмуниципального значения, полностью или частично расположенных в границах Аксайского района.
4. Приложение №4. Обоснование планируемых для размещения на территории Аксайского муниципального района объектов местного значения.
5. Материалы по обоснованию в виде карт. Карта границ поселений, входящих в состав Аксайского муниципального района (на отдельном листе);
6. Материалы по обоснованию в виде карт. Карта планируемого размещения объектов федерального значения, объектов регионального значения (на отдельном листе);
7. Материалы по обоснованию в виде карт. Карта территорий объектов культурного наследия (федерального, регионального, местного значения) (на отдельном листе);
8. Материалы по обоснованию в виде карт. Карта зон с особыми условиями использования территорий (в том числе границ лесничеств) (на отдельном листе);
9. Материалы по обоснованию в виде карт. Карта границ территорий, подверженных риску возникновения чрезвычайных ситуаций природного и техногенного характера (на отдельном листе)

Приложение №1. Копия постановления Администрации Аксайского района
Ростовской области от 22.03.2022 № 210 «О разрешении подготовки проекта о
внесении изменений в схему территориального планирования Аксайского района
Ростовской области»



АДМИНИСТРАЦИЯ АКСАЙСКОГО РАЙОНА

ПОСТАНОВЛЕНИЕ

22. 03. 2022

№ 210

г. Аксай

О разрешении подготовки проекта о
внесении изменений в схему
территориального планирования
Аксайского района Ростовской области

В соответствии с Градостроительным кодексом Российской Федерации, Порядком внесения изменений в схему территориального планирования Аксайского района, утвержденным Решением Собрании депутатов Аксайского района от 17.09.2015 № 51, в связи с необходимостью приведения схемы территориального планирования Аксайского района в соответствие с документами территориального планирования Ростовской области,

ПОСТАНОВЛЯЮ:

1. Разрешить подготовку проекта о внесении изменений в схему территориального планирования Аксайского района Ростовской области.
2. Утвердить состав комиссии по рассмотрению предложений о внесении изменений в схему территориального планирования Аксайского района Ростовской области согласно приложению к настоящему постановлению.
3. Органы государственной власти Российской Федерации, органы государственной власти Ростовской области, органы местного самоуправления городского и сельских поселений Аксайского района, заинтересованные физические и юридические лица вправе представить в Администрацию Аксайского района свои предложения о внесении изменений в схему территориального планирования Аксайского района Ростовской области в течение десяти рабочих дней с момента опубликования настоящего постановления в информационном бюллетене Администрации Аксайского района «Аксайский район официальный».
4. Постановление опубликовать в информационном бюллетене Администрации Аксайского района «Аксайский район официальный» и разместить на официальном сайте Администрации Аксайского района в информационно-телекоммуникационной сети «Интернет».

5. Контроль за исполнением постановления возложить на заместителя главы Администрации Аксайского района по вопросам строительства, архитектуры и территориального развития Агрыzkova A.A.

Глава Администрации
Аксайского района



С.Н. Бодряков

Постановление вносит
служба главного архитектора
Аксайского района

Приложение
к постановлению
Администрации Аксайского района
от 22.03. 2022 № 210

СОСТАВ КОМИССИИ
по рассмотрению предложений о внесении изменений
в схему территориального планирования
Аксайского района Ростовской области

Кириченко Игорь Сергеевич – главный архитектор Аксайского района,
председатель комиссии.

Леонов Владислав Сергеевич – начальник службы главного архитектора
Аксайского района, секретарь комиссии.

Члены комиссии:

Деренченко Людмила Георгиевна – главный специалист Администрации
Большелогского сельского поселения (по согласованию).

Зотова Марина Николаевна – главный специалист Администрации
Ольгинского сельского поселения (по согласованию).

Лапаева Анна Юрьевна – ведущий специалист Администрации
Верхнеподпольненского сельского поселения (по согласованию).

Ословская Татьяна Владимировна – ведущий специалист сектора
по градостроительным, имущественным и земельным вопросам
Администрации Мишкинского сельского поселения (по согласованию).

Решетникова Оксана Сергеевна – инспектор Администрации
Старочеркасского сельского поселения (по согласованию).

Пен Виктория Геннадьевна – начальник сектора архитектуры
и строительства Администрации Ленинского сельского поселения
(по согласованию).

Хорошилова Наталья Андреевна – начальник земельно-имущественных
и архитектурно-градостроительных отношений Администрации Рассветовского
сельского поселения (по согласованию).

Тонаканян Натиа Сейрановна – начальник отдела архитектуры
и градостроительства Администрации Аксайского городского поселения
(по согласованию).

Шицина Светлана Александровна – начальник сектора имущественных
отношений и архитектуры Администрации Истоминского сельского поселения
(по согласованию).

Шуткина Аксана Юрьевна – начальник отдела земельно-имущественных и архитектурно-градостроительных отношений Администрации Щепкинского сельского поселения (по согласованию).

Ющенко Наталья Сергеевна – ведущий специалист Администрации Грушевского сельского поселения (по согласованию).

Управляющий делами



И.Н. Пономарева

Приложение №2. Копия технического задания

СОГЛАСОВАНО

Главный архитектор Аксайского района

Кириченко И.С.
(Ф.И.О.)

(подпись)

01.06.2022
(дата)

УТВЕРЖДАЮ

Заместитель главы Администрации
Аксайского района по вопросам
строительства, архитектуры и
территориального развития

Агрызков А.А.
(Ф.И.О.)

(подпись)

02.06.2022
(дата)

ЗАДАНИЕ НА РАЗРАБОТКУ ПРОЕКТА О ВНЕСЕНИИ ИЗМЕНЕНИЙ
В СХЕМУ ТЕРРИТОРИАЛЬНОГО ПЛАНИРОВАНИЯ АКСАЙСКОГО РАЙОНА
РОСТОВСКОЙ ОБЛАСТИ

№	Наименование разделов	Содержание
1.	Наименование работ	Подготовка проекта внесения изменений в схему территориального планирования Аксайского муниципального района Ростовской области
2.	Заказчик	Администрация Аксайского муниципального района
3.	Основание выполнения работ	Градостроительный кодекс Российской Федерации; Постановление администрации Аксайского муниципального района от 22.03.2022 г. № 210 «О разрешении подготовки проекта о внесении изменений в схему территориального планирования Аксайского района Ростовской области»
4.	Цели и задачи выполнения работ	Цели проекта: - приведение схемы территориального планирования Аксайского муниципального района Ростовской области в соответствие с требованиями Градостроительного кодекса Российской Федерации. - уточнение назначения территорий района исходя из совокупности социальных, экономических, экологических и иных факторов в целях обеспечения устойчивого развития территорий, развития инженерной, транспортной и социальной инфраструктур, позволяющего обеспечить комплексное устойчивое развитие территории с благоприятными условиями жизнедеятельности. Задачи проекта: - подготовка проекта внесения изменений в схему территориального планирования Аксайского муниципального района Ростовской области; - приведение схемы территориального планирования Аксайского муниципального района Ростовской области в соответствии с утвержденными документами

№	Наименование разделов	Содержание
		<p>территориального планирования и проектами документов территориального планирования Ростовской области.</p> <ul style="list-style-type: none"> - подготовка предложений по уточнению размещения на территории района отдельных планируемых объектов регионального значения; - уточнение места расположения отдельных планируемых к размещению объектов местного значения муниципального района, и соответственно их основных характеристик и характеристик зон с особыми условиями использования территорий (в случае, если требуется установление таких зон от планируемых объектов); - обеспечение условий для повышения инвестиционной привлекательности района, а также обеспечения реализации мероприятий по развитию транспортной инфраструктуры и иных инфраструктур в областях, указанных в статье 19 Градостроительного кодекса Российской Федерации. - уточнение мест планируемого размещения отдельных объектов местного значения муниципального района в соответствии с полномочиями;
5.	Нормативная и правовая база	<ul style="list-style-type: none"> - Градостроительный кодекс Российской Федерации от 29.12.2004 № 190-ФЗ; - Земельный кодекс Российской Федерации от 25.10.2001 № 136-ФЗ; - Водный кодекс Российской Федерации от 03.06.2006 № 74-ФЗ; - Лесной кодекс Российской Федерации от 04.12.2006 № 200-ФЗ; - Воздушный кодекс Российской Федерации от 19.03.1997 № 60-ФЗ; - Федеральный закон от 28.06.2014 № 172-ФЗ «О стратегическом планировании в Российской Федерации»; - Федеральный закон от 06.10.2003 № 131-ФЗ «Об общих принципах организации местного самоуправления в Российской Федерации»; - Федеральный закон от 25.06.2002 № 73-ФЗ «Об объектах культурного наследия (памятниках истории и культуры) народов Российской Федерации»; - Федеральный закон от 14.03.1995 № 33-ФЗ «Об особо охраняемых природных территориях»; - Федеральный закон от 18.06.2001 № 78-ФЗ «О землеустройстве»; - Федеральный закон от 30.03.1999 № 52-ФЗ «О санитарно-эпидемиологическом благополучии населения»; - Федеральный закон от 21.12.1994 № 68-ФЗ «О защите населения и территорий от чрезвычайных ситуаций природного и техногенного характера»; - Федеральный закон от 10.01.2002 № 7-ФЗ «Об охране окружающей среды»; - Федеральный закон от 21.12.1994 № 69-ФЗ «О пожарной безопасности»; - Федеральный закон от 13.07.2015 № 218-ФЗ «О государственной регистрации недвижимости»;

№	Наименование разделов	Содержание
		<ul style="list-style-type: none"> - Федеральный закон от 24.07.2002 № 101-ФЗ «Об обороте земель сельскохозяйственного назначения»; - Федеральный закон от 31.03.1999 № 69-ФЗ «О газоснабжении в Российской Федерации»; - Федеральный закон от 07.12.2011 № 416-ФЗ «О водоснабжении и водоотведении»; - Федеральный закон от 27.07.2010 № 190-ФЗ «О теплоснабжении»; - Закон Российской Федерации от 21.02.1992 № 2395-1 «О недрах»; - Закон Российской Федерации от 21.07.1993 № 5485-1 «О государственной тайне»; - Федеральный закон от 08.11.2007 № 257-ФЗ «Об автомобильных дорогах и о дорожной деятельности в Российской Федерации и о внесении изменений в отдельные законодательные акты Российской Федерации»; - Федеральный закон от 24.06.1998 № 89-ФЗ «Об отходах производства и потребления»; - Указ Президента Российской Федерации от 30.11.1995 № 1203 «Об утверждении Перечня сведений, отнесенных к государственной тайне»; - Приказ Министерства экономического развития РФ от 09.01.2018 № 10 «Об утверждении Требований к описанию и отображению в документах территориального планирования объектов федерального значения, объектов регионального значения, объектов местного значения и о признании утратившим силу приказа Минэкономразвития России от 7 декабря 2016 г. № 793»; - Приказ Министерства экономического развития РФ от 21.07.2016 № 460 «Об утверждении порядка согласования проектов документов территориального планирования муниципальных образований, состава и порядка работы согласительной комиссии при согласовании проектов документов территориального планирования»; - приказ Министерства экономического развития Российской Федерации от 17 июня 2021 года № 349 «Об утверждении требований к структуре и форматам информации, предусмотренной частью 2 статьи 57.1 Градостроительного кодекса Российской Федерации, составляющей информационный ресурс федеральной государственной информационной системы территориального планирования»; - СанПиН 2.2.1/2.1.1.1200-03 «Санитарно-защитные зоны и санитарная классификация предприятий, сооружений и иных объектов»; - Постановление Правительства РФ от 12.04.2012 № 289 «О федеральной государственной информационной системе территориального планирования»; - Закон о градостроительной деятельности в РО от 14.01.2008 г. №853-ЗС; - Постановление министерства строительства, архитектуры и территориального развития Ростовской области «Об

№	Наименование разделов	Содержание
		утверждении нормативов градостроительного проектирования городских округов и поселений Ростовской области» от 09.08.2016 № 9; - Местные нормативы градостроительного проектирования Аксайского муниципального района. Необходимо руководствоваться также иными законодательными и нормативными правовыми актами Президента Российской Федерации и Правительства Российской Федерации, нормативными правовыми актами федеральных органов исполнительной власти Ростовской области, принятыми в развитие федеральных законов в соответствующих областях, а также действующими сводами правил по нормативам проектирования.
6.	Описание проектируемой территории	Площадь территории: 1162 км ² Численность населения: 122,3 тыс.чел. Населенных пунктов: 52 Район состоит: из 1 городского и 10 сельских поселений
7.	Исходные данные для выполнения работ	Подрядчик осуществляет сбор исходных данных. Заказчик оказывает Подрядчику содействие в сборе необходимых исходных данных.
8.	Требования к составу работ	В состав проекта входят следующие работы: 1. Сбор исходной информации. 2. Разработка проекта внесения изменений в схему территориального планирования Аксайского района Ростовской области (далее СТП). Результаты работ: - проект внесения изменений в СТП; 3. Участие в согласовании проекта внесения изменений в СТП (выполняется в рамках гарантийных обязательств). Результаты работ: - размещение проекта внесения изменений в СТП во ФГИС ТП
9.	Основные требования к составу и содержанию работ	1. СБОР ИСХОДНОЙ ИНФОРМАЦИИ. Сбор необходимой исходной информации осуществляет Подрядчик, при содействии Администрации Аксайского района. 2. РАЗРАБОТКА И СОГЛАСОВАНИЕ ПРОЕКТА ВНЕСЕНИЯ ИЗМЕНЕНИЙ В СТП. Подрядчик разрабатывает проект внесения изменений в СТП посредством подготовки СТП в новой редакции. Подрядчик разрабатывает основные проектные решения проекта СТП и согласовывает их с Заказчиком. Направление основных проектных решений для целей согласования осуществляется в электронном виде с использованием форматов, способов и средств связи, определенных Подрядчиком по согласованию с Заказчиком. Проект изменений выполняется в виде новой редакции СТП и должен содержать: 1) положение о территориальном планировании; 2) карту планируемого размещения объектов местного значения муниципального района;

№	Наименование разделов	Содержание
		<p>Положение о территориальном планировании, содержащееся в схеме территориального планирования муниципального района, включает в себя:</p> <p>1) сведения о видах, назначении и наименованиях планируемых для размещения объектов местного значения муниципального района, их основные характеристики, их местоположение (указываются наименования поселения, населенного пункта), а также характеристики зон с особыми условиями использования территорий в случае, если установление таких зон требуется в связи с размещением данных объектов;</p> <p>На картах утверждаемой части отображаются:</p> <p>1) планируемые для размещения объекты местного значения муниципального района, относящиеся к следующим областям:</p> <ul style="list-style-type: none"> - электро- и газоснабжение поселений; - автомобильные дороги местного значения вне границ населенных пунктов в границах муниципального района; - образование; - физическая культура и массовый спорт; - обработка, утилизация, обезвреживание, размещение твердых коммунальных отходов; - иные области в связи с решением вопросов местного значения муниципального района; <p>К новой редакции схемы территориального планирования муниципального района (утверждаемая часть проекта) прилагаются материалы по обоснованию изменений в текстовой форме и в виде карт.</p> <p>Материалы по обоснованию изменений схемы территориального планирования муниципального района в текстовой форме содержат:</p> <p>1) сведения о планах и программах комплексного социально-экономического развития муниципального образования (при их наличии), для реализации которых осуществляется создание объектов местного значения;</p> <p>2) обоснование выбранного варианта размещения объектов местного значения муниципального района на основе анализа использования соответствующей территории, возможных направлений ее развития и прогнозируемых ограничений ее использования;</p> <p>3) оценку возможного влияния планируемых для размещения объектов местного значения муниципального района на комплексное развитие соответствующей территории;</p> <p>Материалы по обоснованию схемы территориального планирования муниципального района в виде карт отображают:</p> <p>1) границы поселений, входящих в состав муниципального района;</p> <p>2) границы населенных пунктов, входящих в состав муниципального района;</p>

№	Наименование разделов	Содержание
		<p>3) объекты капитального строительства, иные объекты, территории, зоны, которые оказали влияние на определение планируемого размещения объектов местного значения муниципального района, объектов федерального значения, объектов регионального значения, в том числе:</p> <ul style="list-style-type: none"> - планируемые для размещения объекты федерального значения, объекты регионального значения в соответствии с документами территориального планирования Российской Федерации, документами территориального планирования двух и более субъектов Российской Федерации, документами территориального планирования субъекта Российской Федерации; - особые экономические зоны; - особо охраняемые природные территории федерального, регионального, местного значения; - территории объектов культурного наследия; - зоны с особыми условиями использования территорий; - территории, подверженные риску возникновения чрезвычайных ситуаций природного и техногенного характера; - иные объекты, иные территории и (или) зоны; <p>4) границы лесничеств.</p> <p>Подрядчик обязан согласовать с заказчиком перечень и наименование текстовых и графических материалов проекта изменений.</p>
10.	Расчетные периоды подготовки СТП	- Расчетный период планирования – 2031 г.
11.	Форма и сроки представления материалов по этапам выполнения работ	<p>Срок выполнения работ – 60 календарных дней:</p> <p>Результатом окончания работ является передача Заказчику материалов по обоснованию Проекта изменений СТП и утверждаемой части проекта СТП в электронном виде в форматах данных для размещения во ФГИС ТП.</p> <p>В рамках гарантийных обязательств подрядчик участвует в согласовании проекта внесения изменений в СТП с высшими исполнительными органами государственной власти Ростовской области):</p> <p>Согласование СТП с высшими исполнительными органами государственной власти Ростовской области.</p> <ul style="list-style-type: none"> - Получение заключений согласующих органов в течение 90 календарных дней. - Устранение замечаний согласующих органов – 30 календарных дней.
12.	Доработка проекта по замечаниям заказчика по результатам согласований. Подготовка окончательной редакции СТП по результатам заключений согласующих органов	<p>Подрядчик участвует в процедуре согласования проекта СТП (и оказывает содействие заказчику в размещении проекта и материалов по его обоснованию в ФГИС ТП), с предоставлением демонстрационных и презентационных материалов (в случае необходимости).</p> <p>Подрядчик устраняет замечания, полученные от согласующих органов и подготавливает окончательную редакцию СТП.</p> <p>В течение гарантийного срока – 1 года после приемки</p>

№	Наименование разделов	Содержание
		<p>разработанного проекта заказчиком в установленном порядке.</p> <p>Вносит исправления в проект СТП и материалы по его обоснованию вплоть до утверждения проекта.</p> <p>Подрядчик сопровождает проект СТП во время утверждения его в представительном органе местного самоуправления до его утверждения и вносит необходимые уточнения (при необходимости).</p>
13.	Формат проекта внесения изменений в СТП для передачи заказчику и количество экземпляров	<p>Требования к формату передаваемых файлов документов для загрузки их расширения и обязательность в соответствии с Приказом Министерства экономического развития РФ от 19.09.2018 № 498 «Об утверждении требований к структуре и форматам информации, составляющей информационный ресурс федеральной государственной информационной системы территориального планирования»</p> <p>Требования к оформлению данных:</p> <p>Не допускается наличие в составе файлов и перечне передаваемых пространственных данных слоев с одинаковым содержанием и разными именами.</p> <p>Наименование слоев (и файлов, содержащих их), технология цифрового описания, оформление карты и отображаемых на ней объектов, порядок расположения пространственных данных на ней, наличие сопроводительной информации, включенные в карту пространственные слои снабжены условными обозначениями и цветовым градиентом в соответствии с требованиями приложений к Приказу Минэкономразвития России от 09.01.2018 №10 «Об утверждении Требований к описанию и отображению в документах территориального планирования объектов федерального значения, объектов регионального значения, объектов местного значения и о признании утратившим силу приказа Минэкономразвития России от 7 декабря 2016 г. № 793»;</p> <p>Пространственные данные (векторные) должны быть предоставлены в формате файла GML. Текстовые материалы выполняются в формате pdf, docx, графические материалы предоставляются в формате JPEG (.jpg) с разрешением не менее 300 dpi, а также в редактируемом формате (Map Info). Система координат пространственных данных - МСК 61.</p> <p>Проектные материалы предоставляются в количестве 1 (Один) экземпляр на бумажном носителе и 2 (Два) экземпляра на электронном носителе DVD или CD диске.</p> <p>Текстовые материалы на бумажных носителях выдаются заказчику в виде томов (книг) в 1 экземпляре после этапа согласования проекта внесения изменений в СТП, электронная часть материалов на CD-дисках – в 2 экземплярах после утверждения внесения изменений в СТП.</p> <p>Карты на бумажных носителях передаются заказчику в 2 экземплярах после этапа согласования проекта внесения изменений в СТП, карты в электронном виде в растровой и векторной формах на CD-дисках – в 2 экземплярах передаются заказчику после утверждения внесения изменений</p>

№	Наименование разделов	Содержание
		<p>в СТП.</p> <p>Все карты должны быть выполнены в системе координат, используемой для ведения Единого государственного реестра недвижимости.</p>
14	Иные требования и условия	<p>1. Для создания картографических материалов проекта внесения изменений в Схему территориального планирования Аксайского района необходимо наличие непосредственно у Исполнителя лицензии на проведение работ, связанных с использованием сведений, составляющих государственную тайну, выданной в соответствии с Постановлением Правительства РФ от 15 апреля 1995 г. №333 «О лицензировании деятельности предприятий, учреждений и организаций по проведению работ, связанных с использованием сведений, составляющих государственную тайну, созданием средств защиты информации, а так же с осуществлением мероприятий и (или) оказанием услуг по защите государственной тайны», («степень секретности сведений – секретные) и сертифицированной спецчасти и необходимого сертифицированного оборудования. При разработке закрытых разделов проекта внесения изменений в Схему территориального планирования Аксайского района, использовании цифровых карт, имеющих гриф секретности, следует руководствоваться требованиями нормативных правовых актов Российской Федерации в области охраны государственной тайны, защиты информации по обеспечению режима секретности.</p> <p>2. Для обеспечения полноценной работы со сведениями, составляющими государственную тайну, Исполнитель должен иметь непосредственно у себя режимно - секретное подразделение с соответствующим оборудованием, сертифицированным автоматизированным рабочим местом (АРМ), помещением, а так же специалистов, прошедших обучение для работы со сведениями, составляющими государственную тайну.</p> <p>3. Внесение информации, изменений, правок в проект внесения изменений в Схему территориального планирования, не согласованных с Заказчиком не допускается.</p>

Приложение №3. Перечень автомобильных дорог общего пользования регионального и межмуниципального значения, полностью или частично расположенных в границах Аксайского района.

№ п/п	Идентификационный номер	Наименование	Адрес	Значение	Протяженность (километров)	
1.	60 ОП РЗ 60Р-1	автомобильная дорога г. Ростов-на-Дону (от магистрали "Дон") - г. Ставрополь (до границы Ставропольского края)	Аксайский, Егорлыкский, Зерноградский, Кагальницкий, Песчанокский, Целинский районы, Белоглинский район Краснодарского края	региональная	182,843	
					в том числе по территории:	
					Аксайского района	16,350
2.	60 ОП РЗ 60К-4.1	участок автомобильной дороги г. Ростов-на-Дону (от магистрали "Дон") - г. Семикаракорск - г. Волгодонск на км 0 + 000 - км 88 + 500	Аксайский, Багаевский, Семикаракорский районы	региональная	88,500	
					в том числе по территории:	
					Аксайского района	20,500
3.	60 ОП РЗ 60К-5	автомобильная дорога "Северный обход г. Ростова-на-Дону" на участке х. Щепкин - а/д "г. Ростов-на-Дону - сл. Родионово-Несветайская - г. Новошахтинск" с подъездом к а/д "г. Ростов-на-Дону - ц.у. КСП "Темерницкое"	Аксайский, Мясниковский районы	региональная	15,350	
					в том числе по территории:	
					Аксайского района	10,610
4.	60 ОП РЗ 60К-6	автомобильная дорога "Подъезд к аэропорту "Южный"	Аксайский, Родионово-Несветайский районы	региональная	16,000	
					в том числе по территории:	
					Аксайского района	14,070

№ п/п	Идентификационный номер	Наименование	Адрес	Значение	Протяженность (километров)	
5.	60 ОП МЗ 60Н-40.2	участок автомобильной дороги сл. Родионово-Несветайская - г. Новочеркасск на км 15 + 240 - км 18 + 380	Аксайский район	межмуниципальная	3,140	
					в том числе по территории:	
					Аксайского района	3,140
6.	60 ОП МЗ 60Н-40.3	участок автомобильной дороги сл. Родионово-Несветайская - г. Новочеркасск на км 25 + 550 - км 35 + 840	Аксайский район	межмуниципальная	10,290	
					в том числе по территории:	
					Аксайского района	10,290
7.	60 ОП РЗ 60К-74	автомобильная дорога "Подъезд от магистрали "Дон" к аэропорту "Южный"	Аксайский район	региональная	4,632	
8.	60 ОП РЗ 60К-75.1	участок автомобильной дороги подъезд от магистрали "Дон" к зоне отдыха г. Ростова-на-Дону (по левому берегу р. Дон) на км 0 + 000 - км 4 + 400	Аксайский район	региональная	4,400	
9.	60 ОП РЗ 60К-75.2	участок автомобильной дороги подъезд от магистрали "Дон" к зоне отдыха г. Ростова-на-Дону (по левому берегу р. Дон) на км 4 + 400 - км 4 + 800	Аксайский район	региональная	0,400	
10.	60 ОП РЗ 60К-76	автомобильная дорога "Магистраль "Дон" - ст. Ольгинская - х.	Аксайский район	региональная	26,500	

№ п/п	Идентификационный номер	Наименование	Адрес	Значение	Протяженность (километров)
		Верхнеподпольный - автодорога г. Ростов-на-Дону (от магистрали "Дон") - г. Семикаракорск - г. Волгодонск			
11.	60 ОП РЗ 60К-77	автомобильная дорога "Магистраль "Дон" - пос. Щепкин - г. Ростов-на-Дону	Аксайский район	региональная	12,880
12.	60 ОП РЗ 60К-78	автомобильная дорога "Магистраль "Дон" - х. Камышеваха - г. Ростов-на-Дону	Аксайский район	региональная	4,800
13.	60 ОП РЗ 60К-79	автодорога "Подъезд к г. Новочеркасску"	Аксайский район, г. Новочеркасску	региональная	4,100
14.	60 ОП РЗ 60К-80	автомобильная дорога "Подъезд от трассы М-4 "Дон" к г. Новочеркасску", км 4 + 100 - в северо-восточном направлении до административной границы Аксайского района	Аксайский район	региональная	1,305
15.	60 ОП РЗ 60К-81	транспортная развязка с путепроводом на км 1 + 650 автомобильной дороги общего пользования регионального значения "участок а/д к г. Ростову-на-Дону (от магистрали "Дон") - г. Семикаракорск - г. Волгодонск на км 0 + 000 - км 88 + 500"	Аксайский район	региональная	2,700
16.	60 ОП МЗ 60Н-82	автомобильная дорога г. Аксай - х. Большой Лог - г. Новочеркасску	Аксайский район	межмуниципальная	14,610

№ п/п	Идентификационный номер	Наименование	Адрес	Значение	Протяженность (километров)	
17.	60 ОП МЗ 60Н-83	подъезд от автомобильной дороги "г. Аксай - х. Большой Лог - г. Новочеркасск" к ст. Мишкинская	Аксайский район	межмуниципальная	1,500	
18.	60 ОП МЗ 60Н-84	подъезд от автомобильной дороги "Магистраль "Дон" - пос. Щепкин - г. Ростов-на-Дону" к пос. Октябрьский	Аксайский район	межмуниципальная	2,500	
19.	60 ОП МЗ 60Н-85	подъезд от автомобильной дороги "г. Ростов-на-Дону (от магистрали "Дон") - г. Семикаракорск - г. Волгодонск" к ст. Ольгинская	Аксайский район	межмуниципальная	8,500	
20.	60 ОП МЗ 60Н-86	подъезд от автомобильной дороги "г. Ростов-на-Дону (от магистрали "Дон") - г. Семикаракорск - г. Волгодонск" к х. Островский	Аксайский район	межмуниципальная	1,450	
21.	60 ОП МЗ 60Н-87.2	автомобильная дорога х. Большой Лог - ст. Старочеркасская	Аксайский район	межмуниципальная	13,000	
22.	60 ОП МЗ 60Н-348	ст. Старочеркасская - х. Красноворский	Аксайский район	межмуниципальная	2,100	
23.	60 ОП РЗ 60К-352	соединительная автомобильная дорога от а/д "Северный обход г. Ростова-на-Дону" до а/д "г. Ростов-на-Дону - сл. Родионово-Несветайская - г. Новошахтинск"	Аксайский, Мясниковский районы	региональная	5,188	
					в том числе по территории:	
					Аксайского района	1,720

№ п/п	Идентификационный номер	Наименование	Адрес	Значение	Протяженность (километров)
24.	60 ОП МЗ 60Н-87.1	автомобильная дорога х. Большой Лог - ст. Старочеркасская на участке км 0 + 000 - км 0 + 277	Аксайский район	межмуниципальная	0,277

Приложение №4. Обоснование планируемых для размещения на территории Аксайского района объектов местного значения³⁶

1.1. Планируемые для размещения на территории Аксайского района объекты местного значения в сфере электроснабжения

№ п/п	Назначение объекта	Наименование объекта	Основные характеристики объекта	Местоположение объекта	Очередность строительства	Основание для включения в перечень
1.1	Центры питания (ПС) в диапазоне напряжения 110 - 35 кВ	Реконструкция ПС 110/10 кВ АС-12 «Каменнобродская» с заменой трансформаторов на 2х16 МВА для электроснабжения объектов п. Октябрьский Аксайского района	Замена трансформаторов на трансформаторы мощностью 2х16 МВА	Щепкинское СП, в районе п. Октябрьский Аксайского района	до 2030 г.	Действующая редакция СТП Аксайского района

1.2. Планируемые для размещения на территории Аксайского района объекты местного значения в сфере газоснабжения

№ п/п	Назначение объекта	Наименование объекта	Основные характеристики объекта	Местоположение объекта	Очередность строительства	Основание для включения в перечень
1.1	ГРП (ГРПБ)	Установка ГРПБ	Газорегуляторный пункт блочный в количестве 1 шт. Мощность ГРПБ определить проектом.	Рассветовское СП, п. Аглос, Аксайский район	до 2025 г.	Действующая редакция СТП Аксайского района
1.2		Установка ГРПБ	Газорегуляторный пункт блочный в количестве 1 шт. Мощность ГРПБ определить проектом.	Грушевское СП, х. Валовый, Аксайский район	до 2025 г.	Действующая редакция СТП Аксайского района

³⁶Перечень планируемых для размещения на территории Аксайского района объектов местного значения, предварительно согласован с администрацией Аксайского района (Письмо №63.6/1427 от 22.02.2023 г.)

			проектом.			
1.3		Установка ГРПБ	Газорегуляторный пункт блочный в количестве 1 шт. Мощность ГРПБ определить проектом.	Грушевское СП, х. Горизонт, Аксайский район	до 2025 г.	Действующая редакция СТП Аксайского района
1.4		Установка ГРПБ	Газорегуляторный пункт блочный в количестве 1 шт. Мощность ГРПБ определить проектом.	Грушевское СП, х. Обухов, Аксайский район	до 2025 г.	Действующая редакция СТП Аксайского района
1.5		Установка ГРПБ	Газорегуляторный пункт блочный в количестве 1 шт. Мощность ГРПБ определить проектом.	Щепкинское СП, х. Забуденовский, Аксайский район	до 2025 г.	Действующая редакция СТП Аксайского района
1.6		Установка ГРПБ	Газорегуляторный пункт блочный в количестве 1 шт. Мощность ГРПБ определить проектом.	Щепкинское СП, х. Нижнетемерницкий, Аксайский район	до 2025 г.	Действующая редакция СТП Аксайского района
1.7		Установка ГРПБ	Газорегуляторный пункт блочный в количестве 1 шт. Мощность ГРПБ определить проектом.	Верхнеподпольненское СП, х. Славы Труда, Аксайский район	до 2025 г.	Действующая редакция СТП Аксайского района

2.1	Межпоселковые газопроводы высокого давления	Межпоселковый газопровод высокого давления	Протяженностью 2,24 км.	Рассветовское СП, Аксайский район. От ГРС с-з «Аксайский», п. Мускатный до проектируемого ГРПБ п. Аглос	до 2025 г.	Действующая редакция СТП Аксайского района
2.2		Межпоселковый газопровод высокого давления	Протяженностью 4,01 км (протяженность указана от границы с Родионово-Несветайским районом до проектируемого ГРПБ х. Валовый Грушкинского СП Аксайского района).	Грушевское СП, Аксайский район. От ГРП х. Гребцово Родионово-Несветайского района до проектируемого ГРПБ х. Валовый	до 2025 г.	Действующая редакция СТП Аксайского района
2.3		Межпоселковый газопровод высокого давления	Протяженностью 7,04 км	Грушевское СП, Аксайский район. От проектируемого газопровода высокого давления идущего к аэропортовому комплексу «Южный» до проектируемого ГРПБ х. Горизонт	до 2025 г.	Действующая редакция СТП Аксайского района
2.4		Межпоселковый газопровод высокого давления	Протяженностью 1,22 км	Грушевское СП, Аксайский район. От проектируемого газопровода высокого давления идущего к аэропортовому комплексу	до 2025 г.	Действующая редакция СТП Аксайского района

				«Южный» до проектируемого ГРПБ х. Обухов		
2.5		Межпоселковый газопровод высокого давления	Протяженностью 1,48 км	Щепкинское СП, Аксайский район. От газопровода высокого давления в районе п. Элитный до проектируемого ГРПБ х. Забуденовский	до 2025 г.	Действующая редакция СТП Аксайского района
2.6		Межпоселковый газопровод высокого давления	Протяженностью 3,9 км	Щепкинское СП, Аксайский район. От газопровода высокого давления идущего к ГРП п. Ковалёвка Рассветовского СП до проектируемого ГРПБ х. Нижнетемерницкий	до 2025 г.	Действующая редакция СТП Аксайского района
2.7		Межпоселковый газопровод высокого давления	Протяженностью 6,59 км	Верхнеподпольненское СП, Истоминское СП, Аксайский район. От газопровода высокого давления в районе п. Дивный Истоминского СП до проектируемого ГРПБ х. Славы Труда Верхнеподпольненского СП	до 2025 г.	Действующая редакция СТП Аксайского района

1.3. Планируемые для размещения на территории Аксайского района объекты местного значения в сфере организации автомобильных дорог вне населенных пунктов и транспортного обслуживания населения

№ п/п	Назначение объекта	Наименование объекта	Основные характеристики объекта	Местоположение объекта	Очередность строительства	Основание для включения в перечень
1.1	Автомобильные дороги и искусственные сооружения местного значения вне населенных пунктов	Строительство автодороги от подъезда к г. Ростов-на-Дону – восточная граница п. Янтарный – п. Водопадный до проектируемой межмуниципальной а/дороги	Автодорога IV технической категории длиной 2,2 км	Большелогское СП, от подъезда к г. Ростов-на-Дону – восточная граница п. Янтарный – п. Водопадный до проектируемой межмуниципальной а/дороги	до 2025 г.	Действующая редакция СТП Аксайского района
1.2		Строительство автодороги от х. Алитуб до границы Багаевского района	Автодорога IV технической категории длиной 2,9 км	Верхнеподпольненское СП, от х. Алитуб до границы Багаевского района	до 2025 г.	Действующая редакция СТП Аксайского района
1.3		Строительство автодороги от а/дороги «Подъезд от а\м «Дон» ст. Ольгинская – х. Верхнеподпольный – а\д «г. Ростов-на-Дону (от а\м «Дон» - Семикаракорск – г. Волгодонск до а/д «г. Ростов-на-Дону (от а\м «Дон» - Семикаракорск – г. Волгодонск	Автодорога IV технической категории длиной 7,7 км	Верхнеподпольненское СП, от а/дороги «Подъезд от а\м «Дон» ст. Ольгинская – х. Верхнеподпольный – а\д «г. Ростов-на-Дону (от а\м «Дон» - Семикаракорск – г. Волгодонск – западная граница х. Верхнеподпольный до а/д «г. Ростов-на-Дону (от а\м «Дон» - г. Семикаракорск – г. Волгодонск	до 2025 г.	Действующая редакция СТП Аксайского района
1.4		Строительство автодороги от х. Верхнеподпольный до а/д	Автодорога IV технической категории длиной 4,2 км	Верхнеподпольненское СП, от х. Верхнеподпольный -	до 2025 г.	Действующая редакция СТП

		«г. Ростов-на-Дону (от а\м «Дон» - Семикаракорск – г. Волгодонск		х. Слава Труд - а/д «г. Ростов-на-Дону (от а\м «Дон» - г. Семикаракорск – г. Волгодонск		Аксайского района
1.5		Строительство автодороги от х. Маяковского – х. Ленина до а/д г. Ростов-на-Дону (от магистрали "Дон") - г. Ставрополь (до границы Ставропольского края)	Автодорога IV технической категории длиной 3,3 км	Ленинское СП, от х. Маяковского – х. Ленина до а/д г. Ростов-на-Дону (от магистрали "Дон") - г. Ставрополь (до границы Ставропольского края)	до 2025 г.	Действующая редакция СТП Аксайского района
1.6		Строительство автодороги от х. Ленина до а/д г. Ростов-на-Дону (от магистрали "Дон") - г. Ставрополь (до границы Ставропольского края)	Автодорога IV технической категории длиной 6,6 км	Ленинское СП, от х. Ленина до а/д г. Ростов-на-Дону (от магистрали "Дон") - г. Ставрополь (до границы Ставропольского края)	до 2025 г.	Действующая редакция СТП Аксайского района
1.7		Строительство автодороги от ст-цы Старочеркасская до новой проектируемой части ст-цы Старочеркасская	Автодорога IV технической категории длиной 6,2 км	Старочеркаское СП	до 2031 г.	Проект внесения изменений в СТП Аксайского района
1.8		Строительство автодороги от моста через р. Черкасская до Восточного обхода Аксая	Автодорога IV технической категории длиной 4,8 км	Ольгинское СП	до 2031 г.	Проект внесения изменений в СТП Аксайского района
1.9		Реконструкция автодорожного моста через р. Черкасская	35 п.м.	Ольгинское СП, хутор Махин	до 2031 г.	Проект внесения изменений в СТП Аксайского района

1.4. Планируемые для размещения на территории Аксайского района объекты местного значения в сфере образования

№ п/п	Назначение объекта	Наименование объекта	Основные характеристики объекта	Местоположение объекта	Очередность строительства	Основание для включения в перечень
1.1	Дошкольные общеобразовательные организации	Строительство детского сада	Мощность 220 мест, применить типовые проектные решения	г. Аксай, ул. Чапаева, ЗУ с кадастровым номером 61:02:0120135:1854	до 2025г.	Муниципальная программа «Развитие образования»
1.2		Строительство детского сада	Мощность 120 мест, применить типовые проектные решения	г. Аксай, в районе улицы Ермака, ЗУ с кадастровым номером 61:02:0600010:14686	до 2025г.	Проект внесения изменений в СТП Аксайского района
1.3		Строительство детского сада	Мощность 60 мест, применить типовые проектные решения (встроено-пристроенные)	г. Аксай, ул. Садовая	до 2025г.	Проект внесения изменений в СТП Аксайского района
1.4		Строительство детского сада	Мощность 60 мест, применить типовые проектные решения (встроено-пристроенные)	г. Аксай, ул. Речников	до 2025г.	Проект внесения изменений в СТП Аксайского района
1.5		Строительство детского сада	Мощность 80 мест, применить типовые проектные решения	г. Аксай, ул. Речников, ЗУ с кадастровым номером 61:02:0600010:21905	до 2025г.	Проект внесения изменений в СТП Аксайского района
1.6		Строительство детского сада	Мощность 260 мест, применить типовые проектные решения	г. Аксай, от МЕГИ в западном направлении	до 2025г.	Проект внесения изменений в СТП Аксайского района

1.7		Строительство детского сада	Мощность 260 мест, применить типовые проектные решения	г. Аксай, от МЕГИ в западном направлении	до 2025г.	Проект внесения изменений в СТП Аксайского района
1.8		Строительство детского сада	Мощность 260 мест, применить типовые проектные решения	г. Аксай	до 2025г.	Проект внесения изменений в СТП Аксайского района
1.9		Строительство детского сада	Мощность 45 мест, применить типовые проектные решения	г. Аксай, садоводческое товарищество «Надежда-Ива»	до 2025г.	Проект внесения изменений в СТП Аксайского района
1.10		Строительство детского сада	Мощность 120 мест, применить типовые проектные решения	Большелогское СП, х. Большой Лог	до 2025г.	Проект внесения изменений в СТП Аксайского района
1.11		Строительство детского сада	Мощность 120 мест, применить типовые проектные решения	Большелогское СП, п. Янтарный	до 2025г.	Проект внесения изменений в СТП Аксайского района
1.12		Строительство детского сада	Мощность 120 мест, применить типовые проектные решения	Большелогское СП, п. Камышеваха	до 2025г.	Проект внесения изменений в СТП Аксайского района
1.13		Строительство детского сада	Мощность 60 мест, применить типовые проектные решения	Большелогское СП, п. Водопадный	до 2025г.	Проект внесения изменений в СТП Аксайского района
1.14		Строительство детского сада	Мощность 120 мест, применить типовые проектные решения	Большелогское СП, п. Российский	до 2025г.	Проект внесения изменений в СТП Аксайского района

1.15		Строительство детского сада	Мощность 50 мест, применить типовые проектные решения	Истоминское СП, х. Островского	до 2025г.	Действующая редакция СТП Аксайского района
1.16		Строительство детского сада	Мощность 60 мест, применить типовые проектные решения	Мишкинское СП, п. Опытный	до 2025г.	Проект внесения изменений в СТП Аксайского района
1.17		Строительство детского сада	Мощность 60 мест, применить типовые проектные решения	Мишкинское СП, ст. Мишкинская	до 2025г.	Проект внесения изменений в СТП Аксайского района
1.18		Строительство детского сада	Мощность 120 мест, применить типовые проектные решения	Ольгинское СП, ст. Ольгинская	до 2025г.	Проект внесения изменений в СТП Аксайского района
1.19		Строительство детского сада	Мощность 100 мест, применить типовые проектные решения	Рассветовское СП, п. Красный Колос	до 2025г.	Действующая редакция СТП Аксайского района
1.20		Строительство детского сада	Мощность 80 мест, применить типовые проектные решения	Рассветовское СП, п. Золотой Колос	до 2025г.	Проект внесения изменений в СТП Аксайского района
1.21		Строительство детского сада	Мощность 50 мест, применить типовые проектные решения	Старочеркасское СП, ст. Старочеркасская	до 2025г.	Проект внесения изменений в СТП Аксайского района
1.22		Строительство детского сада	Мощность 220 мест, применить типовые проектные решения	Щепкинское СП, п. Верхнетемерницкий	до 2025г.	Муниципальная программа «Развитие образования»

1.23		Строительство детского сада	Мощность 110 мест, применить типовые проектные решения	Щепкинское СП, п. Щепкин	до 2025г.	Действующая редакция СТП Аксайского района
1.24		Строительство детского сада	Мощность 190 мест, применить типовые проектные решения	Щепкинское СП, п. Щепкин	до 2025г.	Действующая редакция СТП Аксайского района
1.25		Строительство детского сада	Мощность 40 мест, применить типовые проектные решения	Щепкинское СП, п. Нижнетемерницкий	до 2025г.	Действующая редакция СТП Аксайского района
1.26		Строительство детского сада	Мощность 50 мест, применить типовые проектные решения	Щепкинское СП, п. Возрожденный	до 2025г.	Действующая редакция СТП Аксайского района
1.27		Строительство детского сада	Мощность 140 мест, применить типовые проектные решения	Щепкинское СП, п. Октябрьский	до 2025г.	Действующая редакция СТП Аксайского района
2.1	Общеобразовательные организации	Строительство средней общеобразовательной школы	Мощность 880 мест, применить типовые проектные решения	г. Аксай, ул. Речников, кадастровый номер участка 61:02:0120104:657	до 2025г.	Муниципальная программа «Развитие образования»
2.2		Строительство средней общеобразовательной школы	Мощность 1100 мест, применить типовые проектные решения	г. Аксай	до 2025г.	Проект внесения изменений в СТП Аксайского района
2.3		Строительство средней общеобразовательной школы	Мощность 1100 мест, применить типовые проектные решения	г. Аксай, от МЕГИ в западном направлении	до 2025г.	Проект внесения изменений в СТП Аксайского района

2.4		Строительство средней общеобразовательной школы	Мощность 1000 мест, применить типовые проектные решения	Большелогское СП, п. Янтарный	до 2025г.	Муниципальная программа «Развитие образования»
2.5		Строительство средней общеобразовательной школы	Мощность 600 мест, применить типовые проектные решения	Большелогское СП, х. Большой Лог	до 2025г.	Проект внесения изменений в СТП Аксайского района
2.6		Строительство средней общеобразовательной школы	Мощность 1000 мест, применить типовые проектные решения	Большелогское СП, п. Российский	до 2025г.	Проект внесения изменений в СТП Аксайского района
2.7		Строительство средней общеобразовательной школы	Мощность 200 мест, применить типовые проектные решения	Истоминское СП, х. Островского	до 2025г.	Действующая редакция СТП Аксайского района
2.8		Строительство средней общеобразовательной школы	Мощность 400 мест, применить типовые проектные решения	Мишкинское СП, ст. Мишкинская	до 2025г.	Проект внесения изменений в СТП Аксайского района
2.9		Строительство средней общеобразовательной школы	Мощность 600 мест, применить типовые проектные решения	Ольгинское СП, ст. Ольгинская	до 2025г.	Проект внесения изменений в СТП Аксайского района
2.10		Строительство средней общеобразовательной школы	Мощность 600 мест, применить типовые проектные решения	Рассветовское СП, п. Рассвет	до 2025г.	Проект внесения изменений в СТП Аксайского района
2.11		Строительство средней общеобразовательной школы	Мощность 400 мест, применить типовые проектные решения	Рассветовское СП, п. Золотой Колос	до 2025г.	Действующая редакция СТП Аксайского района

2.12		Строительство средней общеобразовательной школы	Мощность 600 мест, применить типовые проектные решения	Щепкинское СП, п. Щепкин	до 2025г.	Проект внесения изменений в СТП Аксайского района
3.1	Организации дополнительного образования детей (за исключением предоставления доп. образования детям в учреждениях регионального значения)	Строительство спортивной школы	Мощность 180 мест, применить типовые проектные решения	Ольгинское СП, ст. Ольгинская	до 2031 г.	Проект внесения изменений в СТП Аксайского района
3.2		Строительство спортивной школы	Мощность 300 мест, применить типовые проектные решения	Рассветовское СП, п. Рассвет	до 2031 г.	Проект внесения изменений в СТП Аксайского района
3.3		Строительство спортивной школы	Мощность 200 мест, применить типовые проектные решения	Грушевское СП, ст. Грушевская	до 2031 г.	Проект внесения изменений в СТП Аксайского района
3.4		Строительство спортивной школы	Мощность 120 мест, применить типовые проектные решения	Истоминское СП, х. Истомино	до 2031 г.	Проект внесения изменений в СТП Аксайского района
3.5		Строительство дома творчества	Мощность 100 мест, применить типовые проектные решения	Истоминское СП, х. Островского	до 2031 г.	Проект внесения изменений в СТП Аксайского района
3.6		Строительство дома творчества	Мощность 100 мест, применить типовые проектные решения	Старочеркасское СП, ст. Старочеркасская	до 2031 г.	Проект внесения изменений в СТП Аксайского района
3.7		Строительство дома творчества	Мощность 100 мест, применить типовые проектные решения	Верхнеподпольненское СП, х. Верхнеподпольный	до 2031 г.	Проект внесения изменений в СТП Аксайского района

3.8		Строительство дома творчества	Мощность 100 мест, применить типовые проектные решения	Мишкинское СП, х. Александровка	до 2031 г.	Проект внесения изменений в СТП Аксайского района
3.9		Строительство детской школы искусств	Мощность 400 мест, применить типовые проектные решения	Аксайское ГП, г. Аксай	до 2025 г.	Действующая редакция СТП Аксайского района
3.10		Строительство спортивной школы	Мощность 600 мест, применить типовые проектные решения	Аксайское ГП, г. Аксай	до 2031 г.	Проект внесения изменений в СТП Аксайского района
3.11		Строительство детского дома технического творчества	Мощность 600 мест, применить типовые проектные решения (встроено-пристроенные в районах многоэтажной жилой застройки)	Аксайское ГП, г. Аксай	до 2031 г.	Проект внесения изменений в СТП Аксайского района
3.12		Строительство детской школы искусств	Мощность 150 мест, применить типовые проектные решения	Большелогское СП, х. Большой Лог	до 2031 г.	Проект внесения изменений в СТП Аксайского района
3.13		Строительство детской школы искусств	Мощность 100 мест, применить типовые проектные решения	Грушевское СП, ст. Грушевская	до 2031 г.	Проект внесения изменений в СТП Аксайского района
3.14		Строительство детской школы искусств	Мощность 100 мест, применить типовые проектные решения	Мишкинское СП, ст. Мишкинская	до 2031 г.	Проект внесения изменений в СТП Аксайского района

3.15		Строительство детской школы искусств	Мощность 150 мест, применить типовые проектные решения	Щепкинское СП, п. Верхнетемерницкий	до 2025 г.	Действующая редакция СТП Аксайского района
------	--	--------------------------------------	--	-------------------------------------	------------	--

1.5. Планируемые для размещения на территории Аксайского района объекты местного значения в сфере физической культуры и массового спорта

№ п/п	Назначение объекта	Наименование объекта	Основные характеристики объекта	Местоположение объекта	Очередность строительства	Основание для включения в перечень
1.1	Спортивные сооружения, предназначенные для организации и проведения, официальных физкультурно-оздоровительных и спортивных мероприятий района	Строительство стадиона	Трибуны на 1000 мест, иные показатели определяются на последующих стадиях проектирования	г. Аксай	до 2025г.	Действующая редакция СТП Аксайского района а
1.2		Строительство физкультурно-оздоровительного комплекса	Площадь 300м ² применить типовые проектные решения	Большелогское СП, х. Большой Лог	до 2025г.	Действующая редакция СТП Аксайского района
1.3		Строительство физкультурно-оздоровительного комплекса	Площадь 1000м ² , вместимость – 500 мест применить типовые проектные решения	Грушевское СП, ст. Грушевская	до 2025г.	Действующая редакция СТП Аксайского района
1.4		Строительство физкультурно-оздоровительного комплекса	Площадь 300м ² применить типовые проектные решения	Истоминское СП, х. Истомино	до 2025г.	Действующая редакция СТП Аксайского района
1.5		Строительство	Площадь 300м ² применить	Истоминское СП,	до 2025г.	Действующая

		физкультурно-оздоровительного комплекса	типовые проектные решения	х. Островского		редакция СТП Аксайского района
1.6		Строительство физкультурно-оздоровительного комплекса	Площадь 300м ² применить типовые проектные решения	Истоминское СП, п. Дорожный	до 2025г.	Действующая редакция СТП Аксайского района
1.7		Строительство физкультурно-оздоровительного комплекса	Площадь 300м ² применить типовые проектные решения	Ленинское СП, х. Ленина	до 2025г.	Действующая редакция СТП Аксайского района
1.8		Строительство физкультурно-оздоровительного комплекса	Площадь 300м ² применить типовые проектные решения	Мишкинское СП, п. Опытный	до 2025г.	Действующая редакция СТП Аксайского района
1.9		Строительство спортивного комплекса с бассейном	Площадь 500м ² , 340м ² площадь зеркала воды применить типовые проектные решения	Мишкинское СП, ст. Мишкинская	до 2025г.	Действующая редакция СТП Аксайского района
1.10		Строительство физкультурно-оздоровительного комплекса	Площадь 300м ² применить типовые проектные решения	Ольгинское СП, х. Нижнеподпольный	до 2025г.	Действующая редакция СТП Аксайского района
1.11		Строительство физкультурно-оздоровительного комплекса	Площадь 300м ² применить типовые проектные решения	Ольгинское СП, х. Махин	до 2025г.	Проект внесения изменений в СТП Аксайского района
1.12		Строительство физкультурно-	Площадь 300м ² применить типовые проектные	Рассветовское СП, п. Аглос	до 2025г.	Действующая редакция СТП

		оздоровительного комплекса	решения			Аксайского района
1.13		Строительство физкультурно-оздоровительного комплекса	Площадь 300м ² применить типовые проектные решения	Рассветовское СП, п. Рассвет	до 2025г.	Действующая редакция СТП Аксайского района
1.14		Строительство физкультурно-оздоровительного комплекса	Площадь 300м ² применить типовые проектные решения	Рассветовское СП, п. Красный колос	до 2025г.	Действующая редакция СТП Аксайского района
1.15		Строительство физкультурно-оздоровительного комплекса	Площадь 300м ² применить типовые проектные решения	Рассветовское СП, п. Золотой колос	до 2025г.	Действующая редакция СТП Аксайского района
1.16		Строительство спортивного комплекса с бассейном	Площадь 500м ² , 340м ² площадь зеркала воды применить типовые проектные решения	Старочеркасское СП, ст. Старочеркасская	до 2025г.	Действующая редакция СТП Аксайского района
1.17		Строительство физкультурно-оздоровительного комплекса	Площадь 300м ² применить типовые проектные решения	Старочеркасское СП, х. Краснодворск	до 2025г.	Действующая редакция СТП Аксайского района
1.18		Строительство спортивного комплекса с бассейном	Площадь 500м ² , 340м ² площадь зеркала воды применить типовые проектные решения	Старочеркасское СП, х. Рыбацкий	до 2025г.	Действующая редакция СТП Аксайского района
1.19		Строительство спортивного комплекса с бассейном	Площадь 500м ² , 340м ² площадь зеркала воды применить типовые	Щепкинское СП, п. Щепкин	до 2025г.	Действующая редакция СТП Аксайского

			проектные решения			района
1.20		Строительство физкультурно-оздоровительного комплекса	Площадь 300м ² применить типовые проектные решения	Щепкинское СП, х. Нижнетемерницкий	до 2025г.	Действующая редакция СТП Аксайского района
1.21		Строительство спортивного комплекса с бассейном	Площадь 500м ² , 340м ² площадь зеркала воды применить типовые проектные решения	Щепкинское СП, п. Октябрьский	до 2025г.	Действующая редакция СТП Аксайского района
1.22		Строительство крытого спортивного комплекса	Площадь 300м ² применить типовые проектные решения	Старочеркасское СП, ст. Старочеркасская	до 2031г.	Действующая редакция СТП Аксайского района
2.1	Плоскостные физкультурно-спортивные сооружения	Строительство плоскостного спортивного сооружения	Мощностью и иные показатели определяются на последующих стадиях проектирования	Большелогское СП, п. Российский	до 2025г.	Действующая редакция СТП Аксайского района
2.2		Строительство плоскостного спортивного сооружения	Мощностью и иные показатели определяются на последующих стадиях проектирования	Верхнеподпольненское СП, х. Алитуб	до 2025г.	Действующая редакция СТП Аксайского района
2.3		Строительство плоскостного спортивного сооружения	Мощностью и иные показатели определяются на последующих стадиях проектирования	Верхнеподпольненское СП, х. Верхнеподпольный	до 2025г.	Действующая редакция СТП Аксайского района
2.4		Строительство плоскостного спортивного сооружения	Мощностью и иные показатели определяются на последующих стадиях	Щепкинское СП, п. Темерницкий	до 2025г.	Действующая редакция СТП Аксайского района

			проектирования			
--	--	--	----------------	--	--	--

1.6. Планируемые для размещения на территории Аксайского района объекты местного значения в сфере культуры муниципального района

№ п/п	Назначение объекта	Наименование объекта	Основные характеристики объекта	Местоположение объекта	Очередность строительства	Основание для включения в перечень
1.1	Районные и межпоселенческие дома культуры, центры народного творчества	Культурно-развлекательный центр	Мощностью 300 мест применить типовые проектные решения	Грушевское СП, ст. Грушевская	до 2025г.	Действующая редакция СТП Аксайского района
1.2		Культурно-развлекательный центр	Мощностью 300 мест применить типовые проектные решения	Рассветовское СП, п. Рассвет	до 2025г.	Действующая редакция СТП Аксайского района
1.3		Клуб	Мощностью 300 мест применить типовые проектные решения	Старочеркасское СП, ст. Старочеркасская	до 2025г.	Действующая редакция СТП Аксайского района
1.4		Сельский дом культуры	Мощностью 100 мест применить типовые проектные решения	Старочеркасское СП, ст. Старочеркасская	до 2031г.	Проект внесения изменений в СТП Аксайского района
1.5		Сельский дом культуры	Мощностью 100 мест применить типовые проектные решения	Мишкинское СП, х. Александровка	до 2025г.	Действующая редакция СТП Аксайского района
1.6		Сельский дом культуры	Мощностью 100 мест	Истоминское СП,	до 2025г.	Действующая

			применить типовые проектные решения	п. Дорожный		редакция СТП Аксайского района
1.7		Библиотека	Мощностью и иные показатели определяются на последующих стадиях проектирования	г. Аксай	до 2025г.	Действующая редакция СТП Аксайского района

1.7. Планируемые для размещения на территории Аксайского района объекты местного значения в сфере организации ритуальных услуг

№ п/п	Назначение объекта	Наименование объекта	Основные характеристики объекта	Местоположение объекта	Очередность строительства	Основание для включения в перечень
1	Объекты, предназначенные для организации ритуальных услуг, межпоселенческие места захоронений на территории района	Межпоселенческое кладбище	Площадью 36,4 га	Большелогское сельское поселение	до 2025г.	Действующая редакция СТП Аксайского района

1.8. Планируемые для размещения на территории Аксайского района иные объекты местного значения

№ п/п	Назначение объекта	Наименование объекта	Основные характеристики объекта	Местоположение объекта	Очередность строительства	Основание для включения в перечень
1	Другие объекты кап. строительства, иные объекты, территории, которые необходимы для осуществления органами местного самоуправления района полномочий по вопросам местного значения района и гос. полномочий, переданных в соответствии с фед. законами, законами области, и которые оказывают сущ. влияние на социально-экономическое развитие района	Муниципальный архив	Характеристики объекта определяются в задании на проектирование	Рассветовское сельское поселение, п. Рассвет	до 2025г.	Действующая редакция СТП Аксайского района